广州市人民政府办公厅文件

穗府办〔2025〕2 号

广州市人民政府办公厅关于印发广州市声环境功能区区划（2024 年修订版）的通知

各区人民政府，市政府各部门、各直属机构:

《广州市声环境功能区区划（2024 年修订版）》已经市委、市政府同意，现印发给你们，请认真组织实施。实施中遇到问题，请径向市生态环境局反映。

广州市人民政府办公厅

2025 年 1 月 14 日

广州市声环境功能区区划（2024年修订版）

目　　录

一、区划范围 4
二、各类声环境功能区说明 4
三、划分依据 6
四、划分概况 7
五、执行标准 8
六、实施管理 9
七、区划说明 10
附件1　各区声环境功能区划分情况 11
（一）越秀区 11
（二）海珠区 11
（三）荔湾区 11
（四）天河区 12
（五）白云区 13
（六）黄埔区 16
（七）花都区 18
（八）番禺区 22
（九）南沙区 25
（十）从化区 27

（十一）增城区 30
附件 2　4 类声环境功能区划分情况 33
（一）4a 类声环境功能区 33
（二）4b 类声环境功能区 49
附件 3　广州市及各区声环境功能区区划图 52
（一）广州市声环境功能区区划图 52
（二）越秀区声环境功能区区划图 53
（三）海珠区声环境功能区区划图 54
（四）荔湾区声环境功能区区划图 55
（五）天河区声环境功能区区划图 56
（六）白云区声环境功能区区划图 57
（七）黄埔区声环境功能区区划图 58
（八）花都区声环境功能区区划图 59
（九）番禺区声环境功能区区划图 60
（十）南沙区声环境功能区区划图 61
（十一）从化区声环境功能区区划图 62
（十二）增城区声环境功能区区划图 63

为贯彻落实《中华人民共和国环境保护法》《中华人民共和国噪声污染防治法》，进一步做好广州市声环境保护工作，按照《声环境质量标准》（GB 3096—2008）、《声环境功能区划分技术规范》（GB/T 15190—2014）等要求，结合城市发展现状及规划，对《广州市环境保护局关于印发广州市声环境功能区区划的通知》（穗环〔2018〕151 号）进行修编，形成本区划。

一、区划范围

本区划范围为广州市行政区，包括下辖的越秀区、海珠区、荔湾区、天河区、白云区、黄埔区、花都区、番禺区、南沙区、从化区、增城区等 11 个行政区。

二、各类声环境功能区说明

（一）0 类声环境功能区：康复疗养区等特别需要安静的区域。

（二）1 类声环境功能区：以居民住宅、医疗卫生、文化教育、科研设计、行政办公为主要功能，需要保持安静的区域。

（三）2 类声环境功能区：以商业金融、集市贸易为主要功能，或者居住、商业、工业混杂，需要维护住宅安静的区域。

（四）3 类声环境功能区：以工业生产、仓储物流为主要功能，需要防止工业噪声对周围环境产生严重影响的区域。

连片工业产业区块、物流仓储区总体上划定为 3 类区，其中尚未开发建设的工业用地和以居民住宅、医疗卫生、文化教育、科研设计、行政办公等为主的非工业用地，执行 2 类区标准。

（五）4 类声环境功能区：交通干线及出海航道[1]两侧一定距离之内，需要防止交通噪声对周围环境产生严重影响的区域，包括 4a 类和 4b 类两种类型。4a 类为高速公路、一级公路、二级公路、城市快速路、城市主干路、城市次干路、城市轨道交通（地面段）、内河航道、出海航道两侧区域；4b 类为铁路干线、城际铁路（地面段）两侧区域；城市轨道交通（地面段）停车场、车辆段以及公路客运站场、公交枢纽、港口码头、高速公路服务区、机场等具有一定规模的交通服务区域用地范围内划分为 4a 类区；铁路干线和城际铁路（地面段）的客运站场、机务段、编组站、停车场和车辆段等具有一定规模的交通服务区域用地范围内划分为 4b 类区。

1. 交通干线及出海航道两侧区域：当交通干线及出海航道两侧分别与 1 类区、2 类区、3 类区相邻时，4 类区范围是以交通干线及出海航道边界线为起点，分别向交通干线及出海航道两侧纵深 45 米、30 米、15 米的区域范围。

2. 交通干线及出海航道边界线：城市交通干线中各级市政道路与人行道的交界线，无人行道的高架道路地面投影边界，各级公路的边界线，铁路干线、城际铁路交通用地边界线或高架路段地面投影边界，城市轨道交通用地边界线或高架路段地面投影边界，内河航道、出海航道的堤坝护栏或堤外坡角。

3. 当临街建筑高于三层楼房以上（含三层）时，将临街建

[1] 不属于交通干线，参照交通干线进行声环境管理。

筑面向交通干线或出海航道一侧至交通干线或出海航道边界线的区域定为 4a 类声环境功能区。

4. 4a 类与 4b 类声环境功能区重叠部分划分为 4b 类声环境功能区。

三、划分依据

（一）法律法规。

1. 《中华人民共和国环境保护法》（2014 年修订）

2. 《中华人民共和国噪声污染防治法》（2022 年）

3. 《广东省环境保护条例》（2022 年修正）

4. 《广州市生态环境保护条例》（2022 年）

（二）相关标准及技术规范。

1. 《声环境质量标准》（GB 3096—2008）

2. 《声环境功能区划分技术规范》（GB/T 15190—2014）

3. 《铁路边界噪声限值及其测量方法》（GB 12525—90，1991 年 3 月 1 日起实施）

4. 《〈铁路边界噪声限值及其测量方法〉（GB 12525—90）修改方案》（2008 年 10 月 1 日起实施）

5.《城市用地分类与规划建设用地标准》（GB 50137—2011）

6.《环境专题空间数据加工处理技术规范》（HJ 927—2017）

（三）政策性文件参考。

1. 《关于印发〈“十四五”噪声污染防治行动计划〉的通知》（环大气〔2023〕1 号）

2. 《自然资源部关于印发〈国土空间调查、规划、用途管制用地用海分类指南〉的通知》（自然资发〔2023〕234 号）

3. 《广州市人民政府关于印发广州市城市环境总体规划（2022—2035 年）的通知》（穗府〔2024〕9 号）

4.《广州市人民政府关于印发广州市国土空间总体规划（2021—2035 年）的通知》（穗府〔2024〕10 号）

5. 《广州市人民政府办公厅关于印发广州市综合立体交通网规划（2023—2035 年）的通知》（穗府办〔2024〕10 号）

6. 《广州市人民政府办公厅关于印发广州市绿地系统规划（2021—2035）的通知》（穗府办〔2023〕18 号）

7. 《广州市人民政府办公厅关于印发广州市生态文明建设“十四五”规划的通知》（穗府办〔2022〕23 号）

四、划分概况

（一）0 类声环境功能区：陈禾洞自然保护区核心区连片区域、从化温泉自然保护区核心区连片区域等 2 处区域划为 0 类声环境功能区。

（二）1 类声环境功能区：白云山风景名胜区、越秀公园、大学城等 78 处区域划分为 1 类声环境功能区。

（三）2 类声环境功能区：0、1、3、4 类声环境功能区以外的区域划分为 2 类声环境功能区，全市共有 11 处区域划分为 2 类声环境功能区。

（四）3 类声环境功能区：连片工业产业区块、物流仓储区

等 171 处区域划分为 3 类声环境功能区。

（五）4 类声环境功能区：1692 条交通干线及出海航道两侧一定距离范围内区域，以及具有一定规模的配套交通服务区域划分为 4 类声环境功能区。其中，32 条高速公路、30 条一级公路和二级公路、15 条城市快速路、519 条城市主干路、1022 条城市次干路、8 条城市轨道交通（地面段）、48 条航道等 1674 条交通干线及出海航道的两侧一定距离范围内区域，以及具有一定规模的配套交通服务区域划为 4a 类声环境功能区；12 条铁路干线、6 条城际铁路（地面段）等 18 条交通干线两侧一定距离范围内区域，以及具有一定规模的配套交通服务区域划为 4b 类声环境功能区。

五、执行标准

根据《声环境质量标准》（GB 3096—2008），各类声环境功能区执行环境噪声限值详见表 1。

表 1 各类声环境功能区执行环境噪声限值

声环境功能区类别		昼间[dB（A）]	夜间[dB（A）]
0 类		50	40
1 类		55	45
2 类		60	50
3 类		65	55
4 类	4a 类	70	55
	4b 类	70	60

昼间是指 6:00 至 22:00 之间的时段，该时段执行昼间环境噪声限值；夜间是指 22:00 至次日 6:00 之间的时段，该时段执行夜

间环境噪声限值。

各类声环境功能区夜间突发噪声，其最大声级超过环境噪声限值的幅度不得高于15dB（A）。

4b类声环境功能区环境噪声限值，适用于2011年1月1日起环境影响评价文件通过审批的新建铁路（含新开廊道的增建铁路）干线建设项目两侧区域；穿过城区的既有铁路（2010年12月31日前已建成运营的铁路或环境影响评价文件已通过审批的铁路建设项目）及其改、扩建项目，铁路干线两侧区域不通过列车时的环境背景噪声限值，按昼间70dB（A）、夜间55dB（A）执行。机车车辆运行中所产生的噪声，按照《铁路边界噪声限值及其测量方法》（GB12525—90）及《〈铁路边界噪声限值及其测量方法〉（GB12525—90）修改方案》执行。

六、实施管理

（一）各区人民政府对本辖区内的声环境质量负责，采取有效措施，改善声环境质量。

（二）在交通干线两侧、工业企业周边等地方建设用于居住、科学研究、医疗卫生、文化教育、机关团体办公、社会福利等噪声敏感建筑物，应当按照规定间隔一定距离，并采取减少振动、降低噪声的措施。

（三）本区划实施以后，工业产业区块或物流仓储区等边界因规划调整发生变更的，3类区管控范围按其变更后的边界为准；新设立交通干线的两侧区域及具有一定规模的交通服务区域执

行对应的 4a 或 4b 类区环境噪声限值标准。

七、区划说明

（一）本区划自 2025 年 6 月 5 日起实施。《广州市环境保护局关于印发广州市声环境功能区区划的通知》（穗环〔2018〕151 号）同时废止。

（二）机场周围区域受飞机通过所产生噪声的影响，不适用于本区划，执行机场周围飞机噪声相关环境标准要求。

（三）本区划由广州市生态环境局负责解释。

附件：1. 各区声环境功能区划分情况

2. 4 类声环境功能区划分情况

3. 广州市及各区声环境功能区区划图

附件 1 各区声环境功能区划分情况

（一）越秀区

表 1 越秀区声环境功能区划分情况

编码	声环境功能区类别	区划单元名称	区划单元信息
YX0101	1 类区	流花湖公园及周边	东至人民北路，南至公园边界、东风西路，西至流花路，北至流花路。
YX0102	1 类区	越秀公园及周边	东至小北路，南至应元路，西至解放北路，北至内环路。
YX0103	1 类区	雕塑公园及周边	东至下塘西路、童心路，南至环市中路、内环路，西至飞鹅路、政民路，北至下塘西路。
YX0104	1 类区	麓湖公园	东至麓湖路、广州胸科医院西北侧、横枝岗五十六号院西北侧，南至恒福路、艺术博物院北侧、狮带岗东路，西至下塘西路，北至林科院南侧。
YX0201	2 类区	越秀区 2 类区	越秀区除 1、4 类区以外的区域。
	4 类区		见“附件 2　4 类声环境功能区划分情况”。

（二）海珠区

表 2 海珠区声环境功能区划分情况

编码	声环境功能区类别	区划单元名称	区划单元信息
HZ0101	1 类区	海珠国家湿地公园	新滘中路以南、广州大道南以东的连片生态湿地区域。
HZ0102	1 类区	上涌果树公园南块	位于海珠区南洲街道、瑞宝街道交界处。
HZ0103	1 类区	中山大学南校区	滨江东路以南、上渡路以西、新港西路以北、怡乐路以东的中山大学南校区管理范围。
HZ0201	2 类区	海珠区 2 类区	海珠区除 1、3、4 类区以外的区域。
HZ0301	3 类区	官洲社区产业区块	星岛环北路和星岛环南路合围区域内的连片现状及规划工业物流产业用地。
	4 类区		见“附件 2　4 类声环境功能区划分情况”。

（三）荔湾区

表 3 荔湾区声环境功能区划分情况

编码	声环境功能区类别	区划单元名称	区划单元信息
LW0201	2 类区	荔湾区 2 类区	荔湾区除 3、4 类区以外的区域。
LW0301	3 类区	龙溪大道科创区块	东至百合路，南至高岗路，西至海北南村南新街与龙溪中路交汇处，北至龙溪中路，以上四至合围区域内的连片现状及规划工业物流产业用地。

编码	声环境功能区类别	区划单元名称	区划单元信息
LW0302	3 类区	东沙—南潋—中烟区块	东至东新高速，南至喜闻路，西至广州环城高速与喜闻路交汇处，北至荷景路，以上四至合围区域内的连片现状及规划工业物流产业用地。
LW0303	3 类区	龙溪大道南区块	东至凤池涌，南至佛山水道，西至佛山水道与龙溪大道交汇处，北至龙溪大道，以上四至合围区域内的连片现状及规划工业物流产业用地。
	4 类区		见“附件 2　4 类声环境功能区划分情况”。

（四）天河区

表 4 天河区声环境功能区划分情况

编码	声环境功能区类别	区划单元名称	区划单元信息
TH0101	1 类区	天河公园	中山大道以南、科韵中路以西、黄埔大道以北、天府路以东的天河公园管理范围。
TH0102	1 类区	华南国家植物园、长湴公园及周边	华南快速路—长兴路—兴科路—长湴公园—华南国家植物园西界—华南国家植物园北界。
TH0103	1 类区	火炉山森林公园	共两片区域，西片位于天河区长兴街道、龙洞街道、凤凰街道、新塘街道交界处，东片位于天河区凤凰街道、新塘街道与黄埔区联和街道交界处。
TH0104	1 类区	凤凰山森林公园及北部城郊	天河区凤凰街道北部的连片山林区域。
TH0105	1 类区	龙眼洞森林公园	位于天河区龙洞街道西部。
TH0106	1 类区	大观湿地公园	位于天河区新塘街道、黄埔区联和街道交界处。
TH0107	1 类区	五山高校聚集区	位于天河区五山一带，包括华南理工大学五山校区、华南农业大学、华南师范大学石牌校区、暨南大学石牌校区。
TH0201	2 类区	天河区 2 类区	天河区除 1、3、4 类区以外的区域。
TH0301	3 类区	天河智慧城核心区	东至大观中路，南至广佛高速，西至沐陂西路西侧连片工业用地，北至广汕二路，以上四至合围区域内的连片现状及规划工业物流产业用地。
TH0302	3 类区	龙洞工业园区	龙山工业园区、第三工业园区、三防基地仓储园区、贴金牛仓储园区及春岗山物流园区。
	4 类区		见“附件 2　4 类声环境功能区划分情况”。

（五）白云区

表 5 白云区声环境功能区划分情况

编码	声环境功能区类别	区划单元名称	区划单元信息
BY0101	1 类区	白云山风景名胜区	位于广州市主城区北侧。
BY0102	1 类区	聚龙山森林公园及东部镇郊	白云区大源街道、太和镇交界处的连片山林区域。
BY0103	1 类区	帽峰山森林公园	位于白云区太和镇、钟落潭镇交界处。
BY0104	1 类区	金鸡山森林公园连片区域	位于白云区钟落潭镇中南部与太和镇交界处。
BY0105	1 类区	南塘山森林公园连片区域	位于白云区钟落潭镇中东部与黄埔区交界处。
BY0106	1 类区	莲花顶森林公园	位于白云区太和镇穗丰村北部。
BY0107	1 类区	六片山森林公园	位于白云区永平街道、龙归街道、大源街道交界处。
BY0108	1 类区	白海面湿地公园	位于白云区均禾街道北部。
BY0201	2 类区	白云区 2 类区	白云区除 1、3、4 类区以外的区域。
BY0301	3 类区	罗冲围—松南电厂—松南松北工业园区块	东至石井河，南至珠江，西至增槎路，北至广佛高速，以上四至合围区域内的连片现状及规划工业物流产业用地。
BY0302	3 类区	夏茅工业园区块	东至望岗百花园街，南至军民西路，西至机场高速主线，北至望岗石山路，以上四至合围区域内的连片现状及规划工业物流产业用地。
BY0303	3 类区	大朗站—广东国际铁路产业经济区区块	东至 G107 国道、桃园西街，南至广佛肇高速，西至广清城际，北至联滘路，以上四至合围区域内的连片现状及规划工业物流产业用地。
BY0304	3 类区	林安物流园区—大源产业区块	东至华南快速干线，南至大源上迳中路与大源东路交界处，西至广州运丰物流公司，北至大岭顶路，以上四至合围区域内的连片现状及规划工业物流产业用地。
BY0305	3 类区	白云工业园—江高南岗产业区块	北至秋鹿路，南至南岗三元南路，西至许广高速，东至南岗三元南路，以上四至合围区域内的连片现状及规划工业物流产业用地。
BY0306	3 类区	嘉禾新科工业园—李坑环保循环工业园—龙归南岭工业园—均禾清湖工业园—嘉禾长红工业—龙归永兴产业—长泵工业产业区块	东至环场路，南至 X304 南侧连片工业用地，西至均和涌，北至龙河中路，以上四至合围区域内的连片现状及规划工业物流产业用地。
BY0307	3 类区	龙归南村产业区块	东至龙河西路东侧起点处，南至龙兴西路，西至鹤龙四路，北至永胜路，以上四至合围区域内的连片现状及规划工业物流产业用地。

编码	声环境功能区类别	区划单元名称	区划单元信息
BY0308	3 类区	白象岭产业区块	东至庙企路，南至庙企路，西至夏花三路，北至中力达手套制品，以上四至合围区域内的连片现状及规划工业物流产业用地。
BY0309	3 类区	石湖物流园区块	东至广州绕城高速，南至大岭顶路，西至陈太路，北至广州绕城高速，以上四至合围区域内的连片现状及规划工业物流产业用地。
BY0310	3 类区	龙归夏良产业区块	东至广州市财经商贸职业学校（龙归校区）西侧操场外墙，南至牛仔垌大道，西至光裕北二十一巷，北至高桥东路，以上四至合围区域内的连片现状及规划工业物流产业用地。
BY0311	3 类区	广州铁路集装箱中心站区块	东至蓼江卫生站，南至勤星村北侧河道，西至胡社支流，北至胡社支流，以上四至合围区域内的连片现状及规划工业物流产业用地。
BY0312	3 类区	太和—大源谢米和产业区块	东至京港澳高速，南至广州绕城高速，西至长新路，北至西新街，以上四至合围区域内的连片现状及规划工业物流产业用地。
BY0313	3 类区	民科园核心区区块	东至广从三路，南至北太路以南连片工业用地，西至鹤龙五路以西连片工业用地，北至X272，以上四至合围区域内的连片现状及规划工业物流产业用地。
BY0314	3 类区	白云国际汽车文化产业园—太和草庄产业区块	东至大来北路，南至荫兰西路，西至草庄东路，北至龙虎路，以上四至合围区域内的连片现状及规划工业物流产业用地。
BY0315	3 类区	钟落潭金盆产业区块	东至京港澳高速、金盆永福路，南至沙亭苏庄路，西至横岭路，北至惠肇高速，以上四至合围区域内的连片现状及规划工业物流产业用地。
BY0316	3 类区	人和鹤亭产业区块	东至鹤前西路八巷，南至攀桂西北街，西至凤凰河，北至鹤亭北街，以上四至合围区域内的连片现状及规划工业物流产业用地。
BY0317	3 类区	钟落潭陈洞村产业区块	东至坑边庄，南至良沙路，西至迈可展示厂，北至茅岗村与陈洞村交界处北侧工业用地，以上四至合围区域内的连片现状及规划工业物流产业用地。
BY0318	3 类区	江村编组站—江高郭塘工业园—居家用品园—欧派工业园—江高江村产业—江村编组站配套产业区块	东至江长公路，南至江兴路，西至茅山东北街，北至花都区东镜村十八队联和市十一巷，以上四至合围区域内的连片现状及规划工业物流产业用地。
BY0319	3 类区	横沥—岗尾区块	东至大广高速，南至白云区方石村上路北，西至大广高速，北至凤和草塘庄南边七巷，以上四至合围区域内的连片现状及规划工业物流产业用地。

编码	声环境功能区类别	区划单元名称	区划单元信息
BY0320	3 类区	钟落潭白沙产业区块	东至大罗村和白沙村交界处（靠近白沙村竹料东收费站入口），南至大罗罗岭路，西至广从四路，北至大纲领大山工业区中心街，以上四至合围区域内的连片现状及规划工业物流产业用地。
BY0321	3 类区	白云电气节能与智能电器产业园—神山工业园—神山轨道交通装备产业区块	东至京广客运专线，南至神石路和五丰沙田路交界处，西至罗溪路，北至井岗村井岗大道北（公交站），以上四至合围区域内的连片现状及规划工业物流产业用地。
BY0322	3 类区	江高郭塘铁路站场区块	东至大岭村、旧村与东镜村交界处，南至大岭村郭塘村与东镜村交界处，西至京广客运专线，北至大岭村大岭龙田街一巷，以上四至合围区域内的连片现状及规划工业物流产业用地。
BY0323	3 类区	健康城产业区块	东至新陂球场，南至禾谷岭，西至茅岗新岗路与马洞马新路交汇处，北至广新路与马洞马新路交汇处，以上四至合围区域内的连片现状及规划工业物流产业用地
BY0324	3 类区	钟落潭良田金盆产业—钟落潭良田综保区—综保区钟落潭镇东区块	东至光明西路东侧工业用地，南至金盆立交，西至良园三路，北至梅田村、五龙岗村和良田村交界处，以上四至合围区域内的连片现状及规划工业物流产业用地。
BY0325	3 类区	钟港大道产业园—钟落潭良田产业—综保区钟落潭镇白沙村—综保区钟落潭镇南—综保区钟落潭镇西区块	东至天城庄路与良园三路交汇处，南至良沙路南侧连片工业用地，西至竹一田心二巷，北至红旗兴业路，以上四至合围区域内的连片现状及规划工业物流产业用地。
BY0326	3 类区	广州国际健康产业城园区块	东至京港澳高速，南至梅田村联兴路，西至广从七路，北至广从八路，以上四至合围区域内的连片现状及规划工业物流产业用地。
BY0327	3 类区	钟落潭长腰岭产业区块	东至长腰岭村营胜西街，南至马洞坑涌，西至京港澳高速，北至长腰岭长湖路北端，以上四至合围区域内的连片现状及规划工业物流产业用地。
BY0328	3 类区	新和产业—钟落潭新村产业区块	东至从埔高速，南至从埔高速与九龙大道交汇处，西至珠三角环线高速，北至小坑河，以上四至合围区域内的连片现状及规划工业物流产业用地。
BY0329	3 类区	安发—弘胜物流园	东至朝丰路、海头岗，南至华阳路，西至牛路涌，北至鸦岗大道，牛轭墩区域内连片现状及规划工业物流产业用地。

编码	声环境功能区类别	区划单元名称	区划单元信息
BY0330	3 类区	东华产业区块—西成村产业区块—大巷村产业区块	东至人和大马路与方华公路交汇处，南至方华公路，西至大广高速，北至惠肇高速，以上四至合围区域内的连片现状及规划工业物流产业用地。
BY0331	3 类区	兴丰循环经济产业园	东至白云区与黄埔区行政边界交界处，南至大河纯沟渠，西至穗丰水均田路，北至兴丰村 2 队，以上四至合围区域内的连片现状及规划工业物流产业用地。
	4 类区		见“附件 2　4 类声环境功能区划分情况”。

（六）黄埔区

表 6 黄埔区声环境功能区划分情况

编码	声环境功能区类别	区划单元名称	区划单元信息
HP0101	1 类区	龙头山森林公园	位于黄埔区穗东街道、红山街道、云埔街道交界处。
HP0102	1 类区	天鹿湖森林公园	位于黄埔区联和街道、长岭街道交界处。
HP0103	1 类区	白兰花森林公园连片区域	位于黄埔区九佛街道西部与白云区交界处。
HP0104	1 类区	金坑森林公园	位于黄埔区新龙镇与白云区交界处。
HP0105	1 类区	油麻山森林公园	位于黄埔区新龙镇中南部。
HP0106	1 类区	凤凰湖湿地公园	凤湖二路、创新大道、凤湖四路、凤湖三路合围区域。
HP0201	2 类区	黄埔区 2 类区	黄埔区除 1、3、4 类区以外的区域。
HP0301	3 类区	青年社区—沙步社区—南基社区—庙头社区—双沙社区产业区块	东至东江北干流，南至东江北干流与珠江干流交汇点，西至文船北路，北至黄埔东路，以上四至合围区域内的连片现状及规划工业物流产业用地。
HP0302	3 类区	庙头社区—夏园社区—南基社区产业区块	东至夏园新圩路，南至黄埔东路，西至龙头路，北至广深沿江高速，以上四至合围区域内的连片现状及规划工业物流产业用地。
HP0303	3 类区	笔岗村—沙步社区—海地社区—南岗社区产业区块	东至南岗河，南至广深沿江高速，西至开发大道，北至宏达路，以上四至合围区域内的连片现状及规划工业物流产业用地。
HP0304	3 类区	东区—笔岗村产业区块	东至沧联二路，南至宏光路、宏明路，西至东鹏大道，北至广园快速路，以上四至合围区域内的连片现状及规划工业物流产业用地。
HP0305	3 类区	火村产业区块	东至瑞和路，南至开源大道与科朗路交界处，西至京港澳高速，北至发源路，以上四至合围区域内的连片现状及规划工业物流产业用地。

编码	声环境功能区类别	区划单元名称	区划单元信息
HP0306	3 类区	玉树社区南产业区块	区块一：东至南云二路，南至科林路，西至科珠路，北至南翔一路，以上四至合围区域内的连片现状及规划工业物流产业用地；区块二：南翔一路与揽月路之间玉树社区内，以上四至合围区域内的连片现状及规划工业物流产业用地。
HP0307	3 类区	笔岗村—火村—东区—刘村—沧联社区产业区块	区块一：东至京港澳高速，南至广园快速路，西至广澳高速，北至开源大道，以上四至合围区域内的连片现状及规划工业物流产业用地。区块二：东至仙家山，南至京港澳高速与陈家林路交汇处，西至京港澳高速，北至永和大道，以上四至合围区域内的连片现状及规划工业物流产业用地。区块三：东至京港澳高速，南至广深大道西，西至南安村边界，北至京东华南第三物流中心，以上四至合围区域内的连片现状及规划工业物流产业用地。
HP0308	3 类区	莺岗社区—天虹社区—茅岗社区—横沙社区—姬堂社区—横沙社区—文冲社区—萝岗村—火村—玉树社区产业区块	东至广州绕城高速，南至护林路，西至南云三路、岐山路，北至开创大道，以上四至合围区域内的连片现状及规划工业物流产业用地。
HP0309	3 类区	玉树社区西产业区块	东至开创大道、科翔路东段、香山路、光机电（广州）科技研究院有限公司、玉树公园，南至光谱西路，西至广东省医疗器械质量监督检验所、光宝路、风信路，北至神舟路、神州街，以上四至合围区域内的连片现状及规划工业物流产业用地。
HP0310	3 类区	新庄村—永岗村—禾丰村—迳头村—贤江村产业区块	东至田心、坝仔、猪耳山、官山，南至尖峰、济广高速、王羌地顶，西至贤堂路、石狮顶，北至旗丰路、华圣公园、同吉坑，以上四至合围区域内的连片现状及规划工业物流产业用地。
HP0311	3 类区	福山村产业区块	位于潭洞河以西、福山村区域内的连片现状及规划工业物流产业用地。
HP0312	3 类区	镇龙村—汤村产业区块	东至知识大道，南至广汕公路、康升工业园，西至花莞高速，北至广河高速，以上四至合围区域内的连片现状及规划工业物流产业用地。
HP0313	3 类区	汤村—大涵村产业区块	东至知识大道、玉麟一路东、创新大道，南至广河高速，西至花莞高速，北至凤湖一路，以上四至合围区域内的连片现状及规划工业物流产业用地。

编码	声环境功能区类别	区划单元名称	区划单元信息
HP0314	3 类区	枫下村产业区块	东至创新大道，南至枫下村边界，西至永九快速线，北至穗莞深城际，以上四至合围区域内的连片现状及规划工业物流产业用地。
HP0315	3 类区	佛塱村—枫下村产业区块	东至、北至穗莞深城际，南至玉兰大道，西至知识大道，以上四至合围区域内的连片现状及规划工业物流产业用地。
HP0316	3 类区	凤尾村—蟹庄村—枫下村产业区块	位于知识大道以西，蟹庄村、枫下村与凤尾村交汇区域内的连片现状及规划工业物流产业用地。
HP0317	3 类区	穗北社区—红卫村—凤尾村—枫下村产业区块	东至红卫村连片山区，南至钟太快速路，西至知识大道，北至从埔高速，以上四至合围区域内的连片现状及规划工业物流产业用地。
HP0318	3 类区	双沙社区—远航钢社区产业园区块	东至沙浦东路，南至广深沿江高速，西至信华路，北至远洋路。
	4 类区		见“附件 2　4 类声环境功能区划分情况”。

（七）花都区

表 7 花都区声环境功能区划分情况

编码	声环境功能区类别	区划单元名称	区划单元信息
HD0101	1 类区	王子山森林公园及周边镇郊	主要包括以下村庄：西坑村、红山村，以及旗新村、福源村、振兴村、益群村、西头村、瑞边村、埔岭村、前进村、联丰村、民安村、新扬村、军田村、集贤村、源和村北部与王子山森林公园相邻的连片山区。
HD0102	1 类区	丫髻岭森林公园及周边镇郊	花都区秀全街道、炭步镇、狮岭镇、赤坭镇交界处的连片山区。
HD0103	1 类区	九龙潭森林公园及周边镇郊	主要包括以下村庄：狮前村，以及联民村、狮民村、联安村、望顶村、四联村、花城村、阳升村、鸿鹤村、七星村、联丰村、大东村、杨荷社区、元岗村与九龙潭森林公园相邻的连片山区。
HD0104	1 类区	称砣顶森林公园及周边镇郊	主要包括五联村、横坑村。
HD0105	1 类区	芙蓉居住区	包括芙蓉旅游度假区内的低层、多层、中高层住宅组团。
HD0106	1 类区	九龙湖居住区	包括九龙湖旅游度假区内的低层、多层、中高层住宅组团。
HD0201	2 类区	花都区 2 类区	花都区除 1、3、4 类区以外的区域。
HD0301	3 类区	文一村—文二村—唐美村产业区块	南至 Y731，北至唐美村北侧，炭步镇唐美村、文一村、文二村等三个村级行政区内的连片现状及规划工业物流产业用地。

编码	声环境功能区类别	区划单元名称	区划单元信息
HD0302	3 类区	环山村产业区块	东至环山村东侧边界，南至环山村南侧边界，西至鲤鱼涌，北至中石油碧辟广州炭步二号加油站东北侧红绿灯路口处，以上四至合围区域内的连片现状及规划工业物流产业用地。
HD0303	3 类区	大涡村—华岭村产业区块	东至合生·TIT 国际产业园东北侧道路，南至沈海高速以南的工业用地，西至炭步镇大涡村边界，北至太平庄一街与太平庄二街交汇处，以上四至合围区域内的连片现状及规划工业物流产业用地。
HD0304	3 类区	石南村—石湖村—红峰村—大坳村产业区块	东至巴江河，南至中北片新村三巷以南连片工业用地，西至花都东风大道，北至巴江河，以上四至合围区域内的连片现状及规划工业物流产业用地。
HD0305	3 类区	东镜村—东莞村产业区块	东至凤凰南路，南至镜湖大道南南侧工业用地，西至雅源南路，北至华兴北路，以上四至合围区域内的连片现状及规划工业物流产业用地。
HD0306	3 类区	石塘村产业区块	东至迎春路，南至新雅街道石塘村边界，西至石塘村一巷，北至镜湖大道与迎春路交汇处，以上四至合围区域内的连片现状及规划工业物流产业用地。
HD0307	3 类区	花都智能电子绿色价值创新园	东至镜湖大道，南至雅瑶涌，西至邝村东路，北至蔗园路与联乡路交汇处，以上四至合围区域内的连片现状及规划工业物流产业用地。
HD0308	3 类区	循环经济产业园	位于赤坭镇鲤塘村猪仔迳水库东侧，赤坭镇蓝田村与鲤塘村交界区域的连片现状及规划工业物流产业用地。
HD0309	3 类区	东湖村—小布村—龙口村区块	东至大广高速，南至莲塘支渠，西至长布庄东路，北至三东大道东，以上四至合围区域内的连片现状及规划工业物流产业用地。
HD0310	3 类区	紫薇西社区产业区块	东至厂一路，南至永昌路，西至许广高速，北至三东大道西，以上四至合围区域内的连片现状及规划工业物流产业用地。
HD0311	3 类区	新和村产业区块	东至莲塘支渠，南至三东大道东，西至新和村河畔东路，北至平石路，以上四至合围区域连片现状及规划工业物流产业用地。
HD0312	3 类区	乐同村—大华村产业区块	东至许广高速，南至京广铁路和许广高速交汇处，西至京广铁路，北至乐同村古塘旧村南街，以上四至合围区域内的连片现状及规划工业物流产业用地。

编码	声环境功能区类别	区划单元名称	区划单元信息
HD0313	3 类区	赤坭中小企业园	东至剑岭二社八巷，南至 G107 国道，西至黄沙塘上垅路，北至古树大道与蓝珠大路交汇处，以上四至合围区域内的连片现状及规划工业物流产业用地。
HD0314	3 类区	花都国际先进制造产业园—花都绿色产业价值园	东至大布迳河，南至白坭河，西至沿江路，北至拥军路北侧工业用地，以上四至合围区域内的连片现状及规划工业物流产业用地。
HD0315	3 类区	机场东区块	东至广连高速与东兴大道交汇处，南至白云区人和镇汉塘村汉南路中部位置，西至机场西侧区域，北至新东湖干渠与定溪路交界处，以上四至合围区域内的连片现状及规划工业物流产业用地。
HD0316	3 类区	临空功能区航空产业组团	东至天马河，南至新和村凤凰玫瑰园，西至花都儿童公园东侧道路，北至平西村西村路北侧工业用地，以上四至合围区域内的连片现状及规划工业物流产业用地。
HD0317	3 类区	北兴社区—北兴村—莘塘社区—镇东村—京塘村产业区块	东至沙岭庄二巷，南至兴杨路，西至 Y800 乡道，北至花都大道北侧工业用地，以上四至合围区域内的连片现状及规划工业物流产业用地。
HD0318	3 类区	象山—永光区块	东至广连高速与花都大道的交汇处，南至李溪坝干渠，西至大沙河，北至花都大道，以上四至合围区域内连片现状及规划工业物流产业用地。
HD0319	3 类区	港头社区产业区块	东至港头社区居委，南至花都大道，西至花北路西侧区域，北至杨棋庄，以上四至合围区域内连片现状及规划工业物流产业用地。
HD0320	3 类区	北部航空物流—机场北—机场西区块	东至定溪路，南至团结路南侧，西至大广高速，北至花都大道（花东），以上四至合围区域内连片现状及规划工业物流产业用地。
HD0321	3 类区	象山村—秀塘村花都高新技术产业园	东至广连高速，南至花都大道与广连高速交汇处，西至花都大道，北至先科一路，以上四至合围区域内连片现状及规划工业物流产业用地。
HD0322	3 类区	九湖村—天和村—凤岗村花都临空高科技产业园	东至机场北进场路（X267），南至花都大道，西至大广高速，北至右总干渠花干渠，以上四至合围区域内连片现状及规划工业物流产业用地。
HD0323	3 类区	空港智慧物流园	东至杭州鲁尔新材料科技公司花都办事处，南至四联村凤岭庄，西至竹湖社区与四联村交界处，北至山前旅游大道，以上四至合围区域内连片现状及规划工业物流产业用地。

编码	声环境功能区类别	区划单元名称	区划单元信息
HD0324	3 类区	花都高新技术产业园—综保区花东镇南区块	东至高信二路西侧道路，南至先科一路，西至金谷南路，北至大广高速，以上四至合围区域内连片现状及规划工业物流产业用地。
HD0325	3 类区	铁山村—两龙社区花都临空高科技产业园	东至两龙十五队三巷，南至龙福路，西至轻工节能光源产业园西侧厂界，北至铁山新庄街，以上四至合围区域内连片现状及规划工业物流产业用地。
HD0326	3 类区	长岗村—和郁村产业区块	东至九支圳街，南至英华七街，西至芙蓉大道，北至 X284 县道北侧工业用地，花城街道罗仙村、长岗村、和郁村三村交界区域内的连片现状及规划工业物流产业用地。
HD0327	3 类区	西头村—军田村交通装备制造产业园	东至广清城际与培正路交汇处，南至培正路，西至西头路西侧，北至珠三角环线高速与广清城际交汇处，以上四至合围区域内连片现状及规划工业物流产业用地。
HD0328	3 类区	西头村—中心村交通装备制造产业园	珠三角环线高速以北，狮岭镇西头村、中心村交界区域的连片现状及规划工业物流产业用地。
HD0329	3 类区	南村—两龙村—洛场村—东华村花都临空高科技产业园	东至东方村十二队新庄东街，南至花都大道，西至 G106 国道，北至花山镇南村九队一巷，以上四至合围区域内连片现状及规划工业物流产业用地。
HD0330	3 类区	狮岭社区—联合村交通装备制造产业园	东至宏盛路，南至京广铁路，西至狮岭社区与前进村交界处，北至金狮大道西与许广高速交界处，以上四至合围区域内连片现状及规划工业物流产业用地。
HD0331	3 类区	花都高新技术产业园—综保区花东镇北区块	东至永大路以东，南至大广高速，西至花河北路，北至永大路北侧工业用地，以上四至合围区域内连片现状及规划工业物流产业用地。
HD0332	3 类区	旗岭社区—新民村皮革皮具产业创新园	东至金狮大道东，南至长岗村与新民村交界处，西至芙蓉度假村专用道，北至新民商业路与金狮大道东交汇处，以上四至合围区域内连片现状及规划工业物流产业用地。
HD0333	3 类区	振兴村—联合村—合成村—益群村皮革皮具产业创新园	东至益群村如意三巷，南至通发中路，西至振兴第二小学东北侧交汇处，北至珠三角环线高速，以上四至合围区域内连片现状及规划工业物流产业用地。
HD0334	3 类区	瑞边村—新庄村—旗岭社区—和郁村皮革皮具产业创新园	东至和郁村大丰工业园 5 号院，南至华昌路，西至芙蓉度假村专用道，北至珠三角环线高速，狮岭镇瑞边村、新庄村、旗岭社区和花山镇和郁村四村交界区域的连片现状及规划工业物流产业用地。

编码	声环境功能区类别	区划单元名称	区划单元信息
HD0335	3 类区	茶塘村—布溪村—东风村—石南村产业区块	东至炭步繁华路，南至茶塘村布咀巷，西至茶西三横路西侧工业用地，北至宝珠路，以上四至合围区域内的连片现状及规划工业物流产业用地。
HD0336	3 类区	北兴社区—莘田村—水口营村产业区块	东至花都大道与北钟路交汇处，南至莘田村村委，西至变岭山脚，北至榴花中学南面沟渠，以上四至合围区域内的连片现状及规划工业物流产业用地。
	4 类区		见“附件 2　4 类声环境功能区划分情况”。

（八）番禺区

表 8 番禺区声环境功能区划分情况

编码	声环境功能区类别	区划单元名称	区划单元信息
PY0101	1 类区	莲花山风景名胜区	位于番禺区石楼镇莲花山社区东部。
PY0102	1 类区	滴水岩森林公园	位于番禺区沙湾街道中部。
PY0103	1 类区	大夫山森林公园	位于番禺区沙头街道、钟村街道、石壁街道交界处。
PY0104	1 类区	草河湿地公园	位于番禺区桥南街道东北部。
PY0105	1 类区	海鸥岛连片乡村区	位于番禺区石楼镇东部。
PY0106	1 类区	大学城高校聚集区	番禺区小谷围街道，不包括北亭村、贝岗村、郭塱村、练溪村、南亭村、穗石村以及大学城商业街。
PY0107	1 类区	华南理工大学、暨南大学番禺校区	南大干线、金光西大道、兴业大道、S123、市新公路合围区域内的连片建成校区。
PY0108	1 类区	祈福新邨居住区	包括祈福新邨的湖景居、绿怡居、翠怡居、青怡居、蝶舞轩、康怡居、翠湖居、海晴居、山泉居、月明轩、绿怡花园、康怡雅园、湖畔豪庭等低层、多层、中高层住宅组团。
PY0109	1 类区	雅居乐居住区	包括广州雅居乐花园内的雅湖居、灏湖居、御景峰、峰会等低层、多层、中高层住宅组团。
PY0110	1 类区	华南碧桂园居住区	包括华南碧桂园内的怡翠苑、景翠苑、雅翠苑、盈峰翠庭、翡翠苑、紫翠苑、碧翠苑、芳翠苑、漾翠苑、叠翠苑等低层、多层、中高层住宅组团。
PY0201	2 类区	番禺区 2 类区	番禺区除 1、3、4 类区以外的区域。
PY0301	3 类区	沙湾街道产业区块	东至回龙巷、福龙路民营工业区一街、群星大街、沙湾创意园，南至岗心路，西至北屏路、石涌上街、福北路，北至市桥水道，以上四至合围区域内的连片现状及规划工业物流产业用地。

编码	声环境功能区类别	区划单元名称	区划单元信息
PY0302	3 类区	大龙街道石岗西村—石岗东村产业区块	东至石岗南路，南至市桥水道，西至石岗西村西边界，北至亚运大道，以上四至合围区域内的连片现状及规划工业物流产业用地。
PY0303	3 类区	沙头街道横江村—汀根村产业区块	东至莲湖村、大富村西街，南至市桥水道，西至南庄路、正盈创意园，北至东桥大街，以上四至合围区域内的连片现状及规划工业物流产业用地。
PY0304	3 类区	大龙街道新桥村—沙涌村—傍江东村—傍江西村产业区块	东至汉碁大道，南至亚运大道，西至新兴路南段、城区大道，北至 S362 省道，以上四至合围区域内的连片现状及规划工业物流产业用地。
PY0305	3 类区	沙头街道大平村—小平村产业区块	东至海大集团海大研究院、福平路东侧山脚、沙头村口袋公园，南至大平村，西至钓鱼场、小平村，北至小平冷库，以上四至合围区域内的连片现状及规划工业物流产业用地。
PY0306	3 类区	东环街道甘棠村—东环社区—蔡边一村—蔡边二村产业区块	东至广州万通，北至番禺大道北，南至东环路，西至市新路，以上四至合围区域内的连片现状及规划工业物流产业用地。
PY0307	3 类区	大龙街道旧水坑村—傍江东村—新桥村—沙涌村—大龙村产业区块	东至龙翔路，南至 S362 省道，西至竹山村，北至茶东路、富怡路、龙翔路北边尽头，以上四至合围区域内的连片现状及规划工业物流产业用地。
PY0308	3 类区	沙头街道大罗村产业区块	东至 S257 省道，南至丹山新村，西至祈福新村社区，北至小罗村、大罗村，以上四至合围区域内的连片现状及规划工业物流产业用地。
PY0309	3 类区	石碁镇石碁村—官涌村—永善村—海傍村—前锋村—南浦村产业区块	东至广州绕城高速、海傍村、前锋东下街二巷，南至市桥水道，西至龙涌上街、辉记草场，北至 S362 省道、莲塘路、义里下街、永峰路尽头，以上四至合围区域内的连片现状及规划工业物流产业用地。
PY0310	3 类区	钟村街道钟村一村产业区块	东至景观大道北（番禺），南至福怡路、晋福路（延伸），西至大夫山森林公园，北至钟韵路，以上四至合围区域内的连片现状及规划工业物流产业用地。
PY0311	3 类区	石碁镇南浦村—石楼镇赤岗村—赤山东村产业区块	东至石清公路，南至亚运大道，西至南荔东路、广州绕城高速，北至番禺石楼中学西南侧，以上四至合围区域内的连片现状及规划工业物流产业用地。
PY0312	3 类区	大龙街道茶东村产业区块	南沙港快速路以东，富怡路以北，茶东村范围内的连片现状及规划工业物流产业用地。

编码	声环境功能区类别	区划单元名称	区划单元信息
PY0313	3 类区	石壁街道产业—钟村街道产业区块	东至 G324 国道、创源路，南至金银洞水库、百善路，西至东新高速、屏山二村、环山涌，北至钟韦公路，以上四至合围区域内的连片现状及规划工业物流产业用地。
PY0314	3 类区	东环街道龙美村—南村镇樟边村产业区块	东至上东坊大街、蔡三路，南至龙美村，西至番禺大道北，北至蔡三路北端，以上四至合围区域内的连片现状及规划工业物流产业用地。
PY0315	3 类区	钟村街道钟村二村产业区块	东至新汉溪路东侧连片工业用地，南至福翠路，西至诜敦村环村东路，北至北奥一路、汉溪村，以上四至合围区域内的连片现状及规划工业物流产业用地。
PY0316	3 类区	南村镇—石碁镇产业区块	坑头东线路两侧、西和路、文坑路交汇区域周边连片现状及规划工业物流产业用地。
PY0317	3 类区	大龙街道产业—石碁镇产业区块	东至凌边村，南至大龙村、小龙村，西至文边村，北至桥山村、凌边水库，以上四至合围区域内的连片现状及规划工业物流产业用地。
PY0318	3 类区	南村镇—大龙街道产业区块	东至坑头村，南至新水坑村，西至樟边村，北至广台高速，以上四至合围区域内的连片现状及规划工业物流产业用地。
PY0319	3 类区	钟村街道谢村产业区块	东至钟顺路，南至汉溪大道中，西至中国海油加油站，北至北四路北端，以上四至合围区域内的连片现状及规划工业物流产业用地。
PY0320	3 类区	石碁镇—化龙镇产业区块	东至眉山工业区，南至凌边水库、桥山村，西至金山村，北至华创大街、眉山大道，以上四至合围区域内的连片现状及规划工业物流产业用地。
PY0321	3 类区	石壁街道石壁一村—钟村街道谢村产业区块	东至中国海油加油站，南至汉溪大道中、汉溪大道西，西至东新高速、思亲园（公交站），北至钟村林场，以上四至合围区域内的连片现状及规划工业物流产业用地。
PY0322	3 类区	化龙镇产业—石楼镇产业区块	东至珠江干流、东龙大道中南段、胜洲村、大岭村、莲花山社区，南至大岭村、赤山东村，西至官桥村、山门村、明经村，北至展贸南路 B 线、天围街、四七沙涌，以上四至合围区域内的连片现状及规划工业物流产业用地。
PY0323	3 类区	石壁街道石壁三村产业区块	东至石山大道北，南至、西至陈村水道，北至南大干线，以上四至合围区域内的连片现状及规划工业物流产业用地。

编码	声环境功能区类别	区划单元名称	区划单元信息
PY0324	3 类区	石壁街道石壁二村产业区块	东至东新高速，南至地铁 22 号线，西至京广高铁，北至陈村水道，以上四至合围区域内的连片现状及规划工业物流产业用地。
PY0325	3 类区	大石街道产业区块	东至南浦大道、大维村、诜村，南至大象岗森林公园、会江村，西至东新高速，北至大石涌，以上四至合围区域内的连片现状及规划工业物流产业用地。
PY0326	3 类区	君建物流园	东至展贸东路，南至黄金大道，西至沙亭村，北至沙基大路，以上四至合围区域内的连片现状及规划工业物流产业用地。
PY0327	3 类区	低涌产业区块	东至广州绕城高速、低涌村，南至市桥水道，西至下围西横街，北至海傍村，以上四至合围区域内的连片现状及规划工业物流产业用地。
	4 类区		见“附件 2　4 类声环境功能区划分情况”。

（九）南沙区

表 9 南沙区声环境功能区划分情况

编码	声环境功能区类别	区划单元名称	区划单元信息
NS0101	1 类区	黄山鲁森林公园	位于南沙区港湾街道、南沙街道交界处。
NS0102	1 类区	南大山森林公园	位于南沙区港湾街道西部。
NS0103	1 类区	大山鳌森林公园	位于南沙区黄阁镇、南沙街道交界处。
NS0104	1 类区	十八罗汉山森林公园连片区域	位于南沙区大岗镇中西部。
NS0105	1 类区	滨海公园—南沙天后宫及周边	东至伶仃洋，南至伶仃洋、环市大道，西至南沙资讯科技园，北至天后路。
NS0106	1 类区	南沙湿地公园	位于南沙区万顷沙镇中南部。
NS0107	1 类区	大虎山地质公园	位于南沙区黄阁镇东部。
NS0201	2 类区	南沙区 2 类区	南沙区除 1、3、4 类区以外的区域。
NS0301	3 类区	万顷沙保税港加工制造业区块	东至蕉门水道，南至十一涌，西至南沙港快速路，北至八涌，以上四至合围区域内的连片现状及规划工业物流产业用地。
NS0302	3 类区	横沥—同兴先进制造平台	东至六涌，南至洪奇沥水道，西至上九街，北至彩虹大道、苏十顷街，以上四至合围区域内的连片现状及规划工业物流产业用地。
NS0303	3 类区	龙穴岛临港产业区	龙穴岛内的连片现状及规划工业物流产业用地。
NS0304	3 类区	大岗先进制造业区块	东至南沙港快速路，南至上横沥水道，西至上大龙南街东侧、下大龙四街，北至东新高速，以上四至合围区域内的连片现状及规划工业物流产业用地。

编码	声环境功能区类别	区划单元名称	区划单元信息
NS0305	3 类区	环市北工业区	东至发展电力大厦，南至环市大道北、坦头路与珠电路交叉口，西至蕉门滘，北至小虎沥，以上四至合围区域内的连片现状及规划工业物流产业用地。
NS0306	3 类区	鱼窝头工业区南片区	东至细沥路斜涌东街，南至细沥村和万洲村交界处，西至南沙大道，北至黄榄快速，以上四至合围区域内的连片现状及规划工业物流产业用地。
NS0307	3 类区	顺河工业区	东至九白一路、S111 省道，南至平顺街、横河东街、指南北街，西至幸福东街，北至 S111 省道与大涌街一巷的交汇处，以上四至合围区域内的连片现状及规划工业物流产业用地。
NS0308	3 类区	新涌工业区	东至新地路前街，南至太平街、长尾涌南街，西至榄张路，北至榄核河、榄核村，以上四至合围区域内的连片现状及规划工业物流产业用地。
NS0309	3 类区	鱼窝头工业区北片区	东至禾围东街、沥成街，南至黄榄快速，西至马发街，北至马克南街，以上四至合围区域内的连片现状及规划工业物流产业用地。
NS0310	3 类区	黄阁先进制造平台	东至黄阁东一路，南至蕉门滘、乌洲涌、黄阁大道中、市南大道、鸡谷山路，西至莞佛高速，北至虎沙大道、新海北街东四巷，以上四至合围区域内的连片现状及规划工业物流产业用地。
NS0311	3 类区	小虎工业区沙仔村片区	沙仔村内连片现状及规划工业物流产业用地。
NS0312	3 类区	小虎工业区小虎村新海村片区	小虎岛内连片现状及规划工业物流产业用地。
NS0313	3 类区	榄核中部产业组团	东至利永街五巷，南至、西至利丰街环线，北至利德街，以上四至合围区域内的连片现状及规划工业物流产业用地。
NS0314	3 类区	大岗北部产业园	东至豪岗大道西段、北流路中南段，南至康宁路、兴业路，西至民生路、联九河北段，北至佛山交界处，以上四至合围区域内的连片现状及规划工业物流产业用地。
NS0315	3 类区	S111 省道产业组团北区	北至蕉门水道，南至广州绕城高速，S111 省道两侧区域的连片现状及规划工业物流产业用地。
NS0316	3 类区	S111 省道产业组团南区	北至新涌，南至顺裕街，S111 省道两侧区域的连片现状及规划工业物流产业用地。
NS0317	3 类区	珠江创新谷—南沙枢纽（起步区）工业园区	东至珠江北路，南至新广三路、新广四路，西至永安一街，北至凤凰大道，以上四至合围区域内的连片现状及规划工业物流产业用地。

编码	声环境功能区类别	区划单元名称	区划单元信息
NS0318	3 类区	东涌镇万洲村工业园 1	东至鱼窝头涌，南至宝臻公司，西至万生涌，北至万洲西街南侧，以上四至合围区域内的连片现状及规划工业物流产业用地。
NS0319	3 类区	东涌镇万洲村工业园 2	东至鱼窝头涌，南至、西至蕉门水道，北至万荣街，以上四至合围区域内的连片现状及规划工业物流产业用地。
NS0320	3 类区	东涌北部产业园	东至骝岗水道，南至太石涌，西至蕉门水道，北至沙湾水道、南沙大道、富贵路、汉峰路，以上四至合围区域内的连片现状及规划工业物流产业用地。
NS0321	3 类区	市南路沿线产业组团 1	东至紧流一巷，西至南沙港快速路，市南路两侧区域的连片现状及规划工业物流产业用地。
NS0322	3 类区	市南路沿线产业组团 2	东至广州绕城高速，南至大板一街，西至虾导一街，北至沙湾水道，以上四至合围区域内的连片现状及规划工业物流产业用地。
	4 类区		见“附件 2　4 类声环境功能区划分情况”。

（十）从化区

表 10 从化区声环境功能区划分情况

编码	声环境功能区类别	区划单元名称	区划单元信息
CH0001	0 类区	陈禾洞自然保护区核心区连片区域	位于从化区吕田镇、良口镇南部。
CH0002	0 类区	从化温泉自然保护区核心区连片区域	位于从化区城郊街道、温泉镇交界处。
CH0101	1 类区	流溪河国家森林公园及周边镇郊	主要包括以下村庄：流溪河林场、黄竹塱工区社区、新群工区社区、东星村、三棵松工区社区、谷星村、红岭工区社区、黄龙带水库管理处社区、温塘肚村。
CH0102	1 类区	石门国家森林公园	大岭山林场。
CH0103	1 类区	吕田镇多处森林公园等及周边镇郊	指陈禾洞自然保护区、北星森林公园、双溪森林公园、桂峰山古人类遗址森林公园、通天蜡烛森林公园及周边镇郊。具体范围为除吕田镇区、草埔—安山连片发展区以外的区域，主要包括以下村庄：东明社区、狮象村、坪地村、份田村、竹坑村、联丰村、东坑村、五和村、东联村、塘基村、桂峰村、三村、鱼洞村、新联村、塘田村、小杉村，以及莲麻村、吕中村、草埔村、安山村、吕新村、水埔村中的连片山区。

编码	声环境功能区类别	区划单元名称	区划单元信息
CH0104	1 类区	良口镇多处森林公园等及周边镇郊	指通天蜡烛森林公园、联溪森林公园、五指山森林公园、良口森林公园、新温泉森林公园、双溪森林公园、南大森林公园、温泉风景名胜区、唐鱼自然保护区及周边镇郊。具体范围为除良口镇区、生态设计小镇以外的区域，主要包括以下村庄：米埗村、胜塘村、北溪村、长流村、团丰村、高沙村、联群村、仙溪村、塘料村、梅树村、乐明村、石明村、和丰村、赤树村、达溪村、联平村、良平村、石岭村、少沙村、合群村、磻溪村、锦村、溪头村、下溪村，以及良新村、良明村、塘尾村、高沙村中的连片山区。
CH0105	1 类区	温泉镇多处森林公园等及周边镇郊	指南大森林公园、温泉风景名胜区、云台山森林公园、温泉自然保护区及周边镇郊。具体范围为除温泉镇区、温泉镇南部连片发展区以外的区域，主要包括以下村庄：桃莲村、卫东村、龙新村、新田村、南平村、密石村、乌石村，以及温泉村、天湖村、石坑村、新南村、宣星村、云星村、南星村、中田村、平岗村、乌土村、源湖村、龙桥村中的连片山区。
CH0106	1 类区	从化太平北回归线森林公园	位于从化区太平镇中西部。
CH0107	1 类区	风云岭森林公园及周边城郊	从化区街口街道、城郊街道、太平镇交界处的连片山林、湿地区域。
CH0108	1 类区	大金峰森林公园及周边镇郊	包括三百洞村、锦二村，以及锦三村南部连片山区。
CH0109	1 类区	凤凰水库森林公园及周边镇郊	主要包括以下村庄：高峰村、山下村、黄围村，以及凤二村、钓鲤村与凤凰水库森林公园相邻的连片山区。
CH0110	1 类区	麻村水库森林公园及周边镇郊	包括城康村全域及西和村北部连片山区。
CH0111	1 类区	马骝山南药森林公园及西部镇郊	从化区太平镇西部的连片山林区域。
CH0112	1 类区	茂墩湖森林公园	位于从化区鳌头镇西南部。
CH0113	1 类区	沙溪和外婆家森林公园及周边镇郊	包括红石村、上罗村、锦一村。
CH0114	1 类区	鳌头镇郊	主要包括以下村庄：山心村、洲洞村、西山村、爱群村、沙迳村，以及上西村、乌石村西部连片山区。
CH0115	1 类区	东方夏湾拿居住区	位于夏湾拿大道的东方夏湾拿花园。
CH0201	2 类区	从化区 2 类区	从化区除 0、1、3、4 类区以外的区域。
CH0301	3 类区	顺兴产业区块	东至飞鹅石场街，南至飞鹅村大冚尾，西至飞鹅村边界，北至珠三角环线高速，以上四至合围区域内的连片现状及规划工业物流产业用地。

编码	声环境功能区类别	区划单元名称	区划单元信息
CH0302	3 类区	道尔达产业—飞鹅产业—南部园区产业区块	东至秋鹅街（延伸）东侧 300 米，南至珠三角环线高速，西至观音湖街西侧 70 米，北至太平东路北侧连片工业用地，以上四至合围区域内的连片现状及规划工业物流产业用地。
CH0303	3 类区	南部园区产业—太平石场北产业区块	屈洞旧村街以东，广州市侨光财经职业技术学校以南，骏逸湖畔花苑以北，屈洞村与高埔村交汇区域内的连片现状及规划工业物流产业用地。
CH0304	3 类区	北部园区产业区块	广从南路以南，广州市侨光财经职业技术学校以北，共星村西庄以西，时代文悦花园以东，从化区经济技术开发区区域内的连片现状及规划工业物流产业用地。
CH0305	3 类区	石海工业园产业区块	东至永兴路，南至石海村永兴路，西至信洞一街，北至灌村中路北侧连片工业用地，石南村、石海村交汇区域内连片现状及规划工业物流产业用地。
CH0306	3 类区	鳌头物流园备用产业—萃取生物科技产业区块	东至京港澳高速，南至汾水村村民委员会，西至中塘村水库，北至华工主食博物馆，中塘村、汾水村、小坑村、大凼村交汇区域内的连片现状及规划工业物流产业用地。
CH0307	3 类区	万宝物流片区—鳌头物流园备用产业区块	东至美爵家具厂，南至深耕街南侧 100 米，西至小坑村塘口，北至大围上街，棋杆社区、小坑村、大凼村、塘贝村交汇区域内的连片现状及规划工业物流产业用地。
CH0308	3 类区	美都产业区块	东至红旗村，南至城新路与长红街交汇处，西至大夫围农庄，北至新星回龙里街，以上四至合围区域内的连片现状及规划工业物流产业用地。
CH0309	3 类区	玛吉斯轮胎产业—人和产业区块	东至务丰北闸三街，南至鳌头中塘街，西至白兔下马四街，北至白石黄泥律街，以上四至合围区域内的连片现状及规划工业物流产业用地。
CH0310	3 类区	岭南步美工业园产业—明珠产业—镇泰产业—左村村产业区块	东至黄场北围二街与黄场毛埔街的交汇处，南至三将军连心街与新开茂墩街的交汇处，西至鹿龙珠街与西塘童话街的交汇处，北至明珠大道北与城新路的交汇处，以上四至合围区域内的连片现状及规划工业物流产业用地。
CH0311	3 类区	聚宝产业区块	东至滘江河，南至黄罗河，西至城鳌大道西，北至龙潭龙聚街与龙潭大道交汇处，以上四至合围区域内的连片现状及规划工业物流产业用地。
CH0312	3 类区	鳌头电热厂产业区块	东至新潭路与鹿永巷的交汇处，南至鹿和街与鹿永巷的交汇处，潭口村与鹿田村交汇区域的连片现状及规划工业物流产业用地。

编码	声环境功能区类别	区划单元名称	区划单元信息
CH0313	3 类区	龙星产业—民乐茶厂产业区块	东至京港澳高速，南至白石村民乐公路以南连片工业用地，西至龙聚村盐田，北至南楼村，龙聚村、民乐社区、南楼村、龙星村交汇区域的连片现状及规划工业物流产业用地。
CH0314	3 类区	江丰实业产业—聚宝产业区块	东至龙潭龙聚北一街与龙潭龙聚横一街的交汇处，南至龙潭龙聚北一街与龙潭龙聚街的交汇处，西至湟江河，北至官庄村行政边界，龙聚村、龙潭村、官庄村交汇区域的连片现状及规划工业物流产业用地。
	4 类区		见“附件 2　4 类声环境功能区划分情况”。

（十一）增城区

表 11 增城区声环境功能区划分情况

编码	声环境功能区类别	区划单元名称	区划单元信息
ZC0101	1 类区	白水寨风景名胜区及周边镇郊	主要包括大封门林场及以下村庄：七境村、车洞村、上九陂村、汉湖村、樟洞坑村、高滩村、小迳村、背阴村、亚如冚村、万能村、榕树吓村、双头村、邓路吓村、亚口冚村、双合寮村、东洞村、黄洞村、密石村、水口冚村、湾吓村、邓村村、湴汾村，以及高埔村、派潭村、佳松岭村、玉枕村、刘家村、高村村、拖罗村与白水寨风景名胜区相邻的连片山区。
ZC0102	1 类区	蕉石岭森林公园	位于增城区城区东侧。
ZC0103	1 类区	中新森林公园（北片）及周边镇郊	主要包括以下村庄：双塘村、联安村、新围村、竹坑村、旧高埔村、池岭村、坳头村、青迳村、长岭村、罗坑村、秀水村、濠迳村、里汾村，以及黄村、合益村与中新森林公园（北片）相邻的连片山区。
ZC0104	1 类区	中新森林公园（南片）	位于增城区中新镇金龙围。
ZC0105	1 类区	白江湖森林公园及周边镇郊	包括白江湖森林公园及麻弄村北部连片山区。
ZC0106	1 类区	白水山森林公园及周边镇郊	主要包括白水山森林公园及以下村庄：群爱村、丹邱村、山角村、邓山村、龙岗村、龙新村、联兴村，以及五联村、三星村、心岭村、新联村、沙岗村、木潭村、田美村、合益村、蒋村与白水山森林公园相邻的连片山区。
ZC0107	1 类区	南坑顶森林公园及周边镇郊	包括何屋村、黄屋村。
ZC0108	1 类区	南香山森林公园	位于增城区宁西街道、永宁街道、中新镇交界处。

编码	声环境功能区类别	区划单元名称	区划单元信息
ZC0109	1 类区	太子兰溪森林公园及周边镇郊	主要包括以下村庄：兰溪村、兰溪林场、东汾村、合水店村、银场村、水围村、亮星村、和平村、水口村、太寺坑林场、大弄村、畲族村、白面石村，以及光辉村、联益村、光耀村、中西村、五星村、到蔚村与太子兰溪森林公园相邻的连片山区。
ZC0110	1 类区	碧桂园凤凰城居住区	包括碧桂园凤凰城内凤翔苑、凤曦苑、凤林苑、凤扬苑、凤妍苑、凤锦苑、凤天苑等的低层、多层、中高层住宅组团。
ZC0111	1 类区	碧桂园豪园居住区	包括碧桂园豪园内一期、二期、三期等的低层、多层、中高层住宅组团。
ZC0112	1 类区	合景誉山国际居住区	包括合景誉山国际悦四季内的低层、多层、中高层住宅组团。
ZC0201	2 类区	增城区 2 类区	增城区除 1、3、4 类区以外的区域。
ZC0301	3 类区	新塘环保工业园—太平洋工业园	东至白江村、太平洋花园、学贤路、西洲村、米场涌，南至东江北干流，西至富南路，北至康富路、新南大道西、新墩村，以上四至合围区域内的连片现状及规划工业物流产业用地。
ZC0302	3 类区	增城经济技术开发区国批园区	东至大墩村西城路，南至东江干流、官湖水、新保大道，西至铁塔大道（东华大道）、华合加油站、四望岗公园，北至牛仔城一路一巷、品秀星图、久裕村前路、象颈岭，以上四至合围区域内的连片现状及规划工业物流产业用地。
ZC0303	3 类区	石滩江龙工业园二区	东至江龙大道北、里波水汇入东江干流点，南至东江北干流，西至土江村，北至金霖公司、光明西路，以上四至合围区域内的连片现状及规划工业物流产业用地。
ZC0304	3 类区	石滩江龙工业园一区—石滩沙庄工业园	东至沙头大塘街、里波水，南至建设东路东段、光明西路，西至 S256 省道、信石贸易公司，北至沙头村环村西路与 S256 省道交汇处，以上四至合围区域内的连片现状及规划工业物流产业用地。
ZC0305	3 类区	白石国贸片区工业园	东至沙埔大道北段、桥口路、公平环路、新沙大道北、埔公西街，南至广园快速路，西至广汕铁路、河边路，北至 S119 省道，以上四至合围区域内的连片现状及规划工业物流产业用地。
ZC0306	3 类区	沙浦银沙工业园—西南村村级工业园—西南工业园	东至仙村大道与济广高速交界处、基岗路，南至广深铁路、塘西路，西至光辉四巷，北至 S119 省道、大陂水库、仙宁路、济广高速，以上四至合围区域内的连片现状及规划工业物流产业用地。
ZC0307	3 类区	五羊本田摩托生产基地	东至余屋街，南至永宁大道，西至 S118 省道，北至朗下新街，以上四至合围区域内的连片现状及规划工业物流产业用地。

编码	声环境功能区类别	区划单元名称	区划单元信息
ZC0308	3 类区	广本研发中心	东至广东省轻工技师学院（增城校区）西侧道路，南至济广高速，西至理念路南段，北至鹤泽路，以上四至合围区域内的连片现状及规划工业物流产业用地。
ZC0309	3 类区	增城经济技术开发区南区—蓝山村村级工业园—塘美村瑶田村民营工业园	东至西福河，南至广深铁路，西至 S118 省道，北至永平路、南香山森林公园、朱宁路、广石铁路，以上四至合围区域内的连片现状及规划工业物流产业用地。
ZC0310	3 类区	裕丰采石场	金地公园上城西北侧、增天高速南侧内采石场区域用地。
ZC0311	3 类区	麻车工业园	东至珠三角环线高速，南至鹤泽路 Y344 乡道，西至白鹤寮，北至荔城服务区，以上四至合围区域内的连片现状及规划工业物流产业用地。
ZC0312	3 类区	增城经济技术开发区荔三产业区	东至牛津社路，南至岗尾村荔园路，西至岗尾村牛潭社村前路、初溪村、鹤之洲湿地公园，北至 G324 国道，以上四至合围区域内的连片现状及规划工业物流产业用地。
ZC0313	3 类区	增城西站物流园区	东至毛村、轿岭，南至广石铁路连片用地，西至新屋排，北至吴屋街，以上四至合围区域内的连片现状及规划工业物流产业用地。
ZC0314	3 类区	增城经济技术开发区东区高科技工业园	东至经三路东侧山脚，南至纬三路，西至经二路，北至纬六路，以上四至合围区域内的连片现状及规划工业物流产业用地。
ZC0315	3 类区	电子五所研发中心	东至文礼路，南至 G324 国道、江山时代，西至博约路，北至科德大道，以上四至合围区域内的连片现状及规划工业物流产业用地。
ZC0316	3 类区	增城经济技术开发区中新科技园区	东至西福河公园，南至 G324 国道，西至风光路二巷二横，北至乌石村，以上四至合围区域内的连片现状及规划工业物流产业用地。
ZC0317	3 类区	三迳工业园	北至广达汽车空调制造有限公司，南至福新里巷，S118 省道两侧连片现状及规划工业物流产业用地。
	4 类区		见“附件 2　4 类声环境功能区划分情况”。

附件 2　4 类声环境功能区划分情况

（一）4a 类声环境功能区

1. 4a 类交通干线及出海航道

（1）公路

①高速公路

表 12 划分 4a 类声环境功能区的高速公路

序号	公路编号	公路名称
1	G4	京港澳高速
2	S29	从莞深高速
3	G45	大广高速
4	G228	丹东东兴高速
5	S39	东新高速
6	S16	佛清从高速
7	G9411	莞佛高速
8	G0425	广澳高速
9	S15	广佛高速
10	S8	广佛肇高速
11	S2	广河高速
12	S6	广龙高速
13	S3	广深沿江高速
14	S5	广台高速
15	S81	广州环城高速
16	G1508	广州绕城高速
17	S43	广珠西线高速
18	S4	华南快速干线
19	S76	黄榄快速
20	S41	机场高速主线
21	G35	济广高速
22	G0423	乐广高速
23	S73	南沙港快速路
24	G15	沈海高速
25	S8111	新化快速路
26	G0421	许广高速
27	G94	珠三角环线高速
28	S1	广连高速
29	S14	汕湛高速
30	S18	惠肇高速
31	S20	广中江高速
32	S45	从埔高速（一期）

②一级公路、二级公路

表 13 划分 4a 类声环境功能区的一级公路、二级公路

序号	公路编号	公路名称
1	G105	北京—澳门
2	G106	北京—广州
3	G107	北京—香港
4	G228	丹东—东兴
5	G321	广州—成都
6	G324	福州—昆明
7	G325	广州—南宁
8	G355	福州—巴马
9	S111	海珠—灵山
10	S112	广州—香坛
11	S115	沙河—九龙
12	S116	广州—龙归
13	S117	广州—长安
14	S118	广州—封开
15	S119	新塘—正果
16	S120	广州—华城
17	S122	荔城—大岭山
18	S123	番禺—龙江
19	S254	从化—澳头
20	S256	从化—虎门
21	S257	钟村—蕉门
22	S267	帽峰山—三山
23	S296	新火车站—沙南
24	S353	龙门—塘广坳
25	S355	分水坳—汤塘
26	S362	莲花山—市桥
27	S378	新和—八斗
28	S379	石滩—萝岗
29	S380	麻榨—福和
30	S381	北兴—永平

（2）城市道路

①城市快速路

表 14 划分 4a 类声环境功能区的城市快速路

序号	名称	起点	止点
1	广园快速路	沙河立交	东莞市北王路
2	新光快速路	海珠区新滘南路	番禺区光明路
3	华南快速干线一期	岑村立交	番禺大桥

序号	名称	起点	止点
4	华南快速干线二期	太和收费站	岑村立交
5	华南快速干线三期	朝阳立交	春岗立交
6	番禺大桥	华快主线	番禺迎宾大道
7	新化快速	长洲	化龙
8	黄榄快速干线	南沙区东涌镇	南沙区黄阁镇
9	南沙港快速路	环城高速公路仑头互通式立交	龙穴岛围垦区南端，连接广州港南沙区码头
10	红棉大道南	风神大道	工业大道
11	南大干线	市新公路	利丰大道
12	中九快速路	永九快速路以东段 K4+800 处	牛往村与九龙大道相交止于 K8+000
		大塘立交	九龙快速路
13	钟太快速路	从埔高速	知明路
14	永九快速线	兴龙大道	凤湖二路
15	机场北进场路（X267）	花都大道	山前旅游大道

②城市主干路

表 15 划分 4a 类声环境功能区的城市主干路（市级）

序号	道路名称	起点	止点
1	环市西路	解放北路	南岸路
2	环市中路	麓湖路	解放北路
3	环市东路	水荫路	麓湖路
4	天河路	五山路	水荫路
5	中山大道西	科韵路	五山路
6	东风西路	增埗桥	解放北路
7	东风中路	解放北路	越秀北路
8	东风东路	越秀北路	广州大道
9	黄埔大道西	广州大道	员村一横路
10	黄埔大道中	员村一横路	科韵路
11	广园西路	环市西路	机场路
12	广园中路	机场路	麓湖路
13	广园东路	麓湖路	禺东西路
14	沿江西路	人民桥	海珠桥
15	沿江中路	海珠桥	东濠涌东铁桥
16	沿江东路	东濠涌东铁桥	大通路
17	临江大道	广州大道	科韵路
18	润江北路	滨江西路	鹤洞大桥
19	滨江西路	润江北路	江南大道北

序号	道路名称	起点	止点
20	滨江中路	江南大道北	东晓路
21	滨江东路	东晓路	艺洲路路口
22	艺洲路	滨江东路	广州塔路
23	阅江西路	广州塔码头	南风东路
24	阅江中路	南风东路	琶洲大桥
25	解放南路	沿江路口	大德路口
26	解放中路	大德路口	中山五路
27	解放北路	中山五路	三元里大道
28	机场路	解放北路	黄石西立交
29	大金钟路	广园中路	白云大道南
30	白云大道南	黄石东路	广园中路
31	白云大道北	白云大道北	黄石东路
32	广州大道南	广州大桥南	洛溪大桥
33	广州大道中	临江大道	广园东路
34	广州大道北	广园东路	同泰路口
35	同泰路	广州大道北	白云大道北
36	内环路（AB 线）	江湾大桥南	东华南路、东湖公园西门
37	广佛放射线	中山八立交	芳村大道西
38	增槎路放射线	西场立交	增槎路
39	广园西放射线	环市西、广园西路口	三元里收费站
40	广花放射线	花果山电视台匝道口	三元里收费站
41	永福路放射线	永福路匝道	沙河立交
42	黄埔大道放射线	东风路匝道、杨箕匝道	黄埔大道
43	东晓南放射线	海印桥南	南洲客运站
44	同德围南北高架路	西湾路	德康路
45	人民路高架路	沿江西路	人民北路
46	东濠涌高架路	江湾大桥	麓湖路
47	金沙洲大桥	松南路	金沙洲路
48	人民桥	六二三路	洪德路
49	海珠桥	江南大道北	起义路
50	海印桥	东湖路	东晓路
51	广州大桥	广州大道中	广州大道南
52	珠江隧道	花地大道北	黄沙大道
53	洲头咀隧道	洪德路	花蕾路
54	仑头隧道	科韵南路	官洲隧道

序号	道路名称	起点	止点
55	官洲隧道	仑头隧道	大学城中环路
56	江海大道	新港中路	新滘中路
57	猎德大桥	猎德大道	江海大道
58	猎德大道	黄埔大道	临江大道
59	天河东路	黄埔大道西	天河北路
60	天寿路	天河北路	广园快速路
61	BRT 专用道	体育中心	夏园公交站
62	空港大道	向荣街	鹤龙二路
63	广云路	黄石东路	向荣街
64	鹤洞大桥	昌岗西路	鹤洞路
65	解放大桥	解放南路	同庆路
66	江湾大桥	江湾路	东华南路
67	琶洲大桥	黄埔大道立交	新滘东路隧道口
68	车陂南隧道	车陂路	车陂路新滘东路连接线

表 16 划分 4a 类声环境功能区的城市主干路（区级）

序号	行政区	道路名称
1	越秀区	中山一路、中山二路、中山三路、中山四路、中山五路、中山六路、先烈中路、先烈南路、恒福路、人民北路、东湖路、东华南路、东华北路、广州起义路
2	海珠区	石榴岗路、洪德路、工业大道南、工业大道中、工业大道北、南洲路、南田路、江湾路、东晓路、东晓南路、科韵南路、琶洲大道东、琶洲大道、同庆路、宝岗大道、江南大道南、江南大道南（延伸）、江南大道中、江南大道北、新港东路、新港西路、昌岗东路、昌岗中路、昌岗西路、燕翔路、新港中路、新滘东路、新滘西路、新滘中路、星汉大道、螺旋大道、星岛环北路、星岛环南路、滨江东延长线
3	荔湾区	南岸路、六二三路、中山七路、鹤洞路、花蕾路、茶滘路、穗盐路、康王北路、康王南路、康王中路、西湾路、花地大道南、花地大道中、花地大道北、东沙大道、人民南路、中山八路、镇安路、人民北路、人民中路、黄沙大道、龙溪大道、芳村大道东、芳村大道中、芳村大道西、芳村大道南
4	天河区	中山大道中、花城大道、金穗路、华夏路、冼村路、车陂路、禺东西路、燕岭路、天源路、珠吉路、汇彩路、华南东侧路、体育东路、体育西路、天河北路、兴华路、科韵中路、科韵北路、大观中路、大观南路、马场路、广汕二路、广汕一路、黄埔大道东、黄埔大道中、汇彩北路、沙太南路、先烈东路、华观路、车陂南路、云溪路

序号	行政区	道路名称
5	白云区	金沙洲路、齐心路、云霄路、齐富路、德康路、三元里大道、松南路、云城西路、云城东路、金园路、黄石东路、黄石西路、西槎路、沙凤一路、沙凤三路、彩滨中路、环洲二路、环洲三路、环洲四路、环洲五路、彩滨北路、彩滨南路、藤业一路、鹤龙东路、联边彭上德兴路、机场大道东、机场大道西、机场大道南、新石路、庆槎路、石槎路、石井大道、石岑路（石井大道）、同和路、鹤龙一路、鹤龙六路、增槎路、尖彭路、云城西北延线（白云三线—华快三期）、马沥路、湖滨南路、潭涌路、潭溪路、棠棠路、创新大道（白云）
6	黄埔区	中山大道东、黄埔大道东、大沙地东、大沙地西、茅岗路、丰乐北路、丰乐中路、丰乐南路、石化路、石化南路、黄埔东路、田园路、开创大道、东鹏大道、水西路、天鹿南路、永顺大道西、永顺大道中、永顺大道东、开泰大道、科学大道、科翔路、科丰路、科珠路、护林路、东江大道、科林路、光谱中路、志诚道、新业路（永和）、广汕七路、知识大道、田园东路、永龙大道、开萝大道、香雪大道西、香雪大道中、香雪大道东、迳头兴龙大道、大沙地东（延伸）、长岭路、创业路、光谱西路、金碧路、开源大道、揽月路、荔红二路、映日路、友谊路、光谱东路、开达路、新桂一路、开发大道、大观北路、永安大道、永和大道、外环路 B 线、外环线 A 线（水元东路）、知明路、九龙新区二纵路、九龙玉兰大道（临时名）、知新路、改革大道、信息西路、玉麟一路东、园区规划一路、园区规划五路
7	花都区	广花五路、广花六路、迎宾大道（花都）、天贵路、云山大道、花城路、商业大道、镜湖大道、雅瑶中路、滨湖路、花都工业大道、三东大道、新街大道、花都大道（花东）、三东大道（延伸）、红棉大道北、凤凰南路、凤凰北路、花都车城大道、花都沿江大道、花港大道、雅源北路、雅源中路、狮岭大道西、狮岭大道东、金狮大道东、金狮大道西、风神大道、建设北路、金谷南路、天贵北路、南航大道北、曙光北路、农新桥、雅瑶东路、合进路、宝华大道、花都东风大道、狮岭大道中、宝峰南路、宝峰北路、南航大道南、田美路、机场大道北、花北路、建设路、雅源南路、平石路、曙光路、莲山路
8	番禺区	富华中路、平康路、清河东路、清河中路、清河西路、桥东路、环城东路、环城中路、禺山大道、禺山西路、大北路、大北路（延伸段）、光明南路、光明北路、光明北路（延伸）、德信路、市桥工业路、桥南路、福德路、南城路、沙溪大道、石洲西路、大洲路、石洲中路、兴亚大道、亚运南路、福景路、福愉东路、福愉西路、汇景大道、港口大道、金江大道、大学城外环东路、大学城外环西路、大学城中环东路、大学城中环西路、大学城内环东路、大学城内环西路、东龙大道、迎宾路、金山大道东（延伸）、汉溪大道东、汉溪大道中、汉溪大道西、汉溪大道北段、东环路、石山大道北、石都北路、三坊路、南站南路、南站北路、石洲东路、石兴大道南、石山大道南、石浦大道南、兴业大道西、兴业大道西延长线、钟顺路、钟韵路、钟南大道、德兴路（番禺）、莲港大道、西丽路、德贤路、景观大道南（番禺）、西环路、番禺大道北、亚运大道、市南路、龙泽路、龙昊路、金轩一路、金轩三路、莲花大道、贲南路

序号	行政区	道路名称
9	南沙区	万龙东路、启航路、黄阁南路、丰泽东路、市南大道、进港大道、鸡谷山路、珠江大道、龙穴大道北、龙穴大道中、龙穴大道南、凤凰大道、镇南路（南沙榄核镇）、连溪大道、虎沙大道、彩虹大道、凤凰大道二至四涌、南沙大道、榄核大道、港前大道北、港前大道南、南沙港快速路、番中公路（珠江工业园段）、环市大道中、环市大道西、环市大道南、环市大道北、黄阁大道中、黄阁大道南、黄阁大道北、繁荣路、蒲洲大道、安益路
10	从化区	河东北路、河东中路、河东南路、从化大道、从化大道南、迎宾大道、青云路、河滨北路、七星路、新城东路、新城中路、城郊新城西路、府前路、旺城大道、吉祥大道（延长段）、宝文一路、妙华路
11	增城区	荔湖大道、南北大道、东山路、荔城大道、菜园中路、荔乡路、荔城新桥路、增城大道、荔景大道、荔星大道、荔星大道北、大敦大道西、大敦大道东、新南大道西、新南大道中、新南大道东、港口大道北、铁塔大道（东华大道）、香山大道南、久裕大道、沿江大道、白水寨大道、新塘大道东、新塘大道中、新塘大道西、新沙大道南、迎宾大道（东华大道）、东江大道北、环城路、经三路、纬三路、增江大道南、增江大道中、增江大道北、如丰大道西、如丰大道东、如丰大道中、荔景大道北、创新大道、金融大道、香山大道、新和北路、新和南路、新建南路、风光路、夏街大道、府佑路、新桥路、陈家林路、东江大道南、加坪路、新沙大道北、汽车城大道、新惠路、永宁路、小学北路、增科路、绥宁大道、新塘镇西宁路（东洲段）

注：部分道路名称为工程报建名称，待道路建设完善后以正式批复名称为准。

③城市次干路

表 17 划分 4a 类声环境功能区的城市次干路

序号	行政区	道路名称
1	越秀区	北京路、八旗二马路、白云路、仓边路、达道路、大德路、大南路、大沙头路、大沙头三马路、大通路、大新路、东川路、东堤二马路、东湖西路、东华东路、东华西路、法政路、府前路、广九大马路、广卫路、海珠南路、横枝岗路、惠福东路、惠福西路、吉祥路、建设大马路、建设六马路、较场西路、连新路、灵洲街、陵园西路、流花路、麓景西路、梅东路、农林下路、盘福路、侨光路、侨光西路、水荫路、水荫南路、寺右新马路、泰康路、童心路、万福路、文德路、文德南路、文明路、西华路、下塘西路、小北路、烟雨路、瑶台西街、一德路、永福路、玉宇街、越华路、越秀北路、越秀南路、越秀中路、站南路、长堤大马路
2	海珠区	安悦路、宝业路、碧映路、滨江东路（广州塔—广州大桥）、赤岗北路、赤岗路、翠宝路、翠竹路、叠景路、敦丰路、凤景西路、凤浦中路、革新路、广纸路、广州塔路、海洲路、环岛路、会展东路、会展南四路、会展南一路、会展西路、会展中路、蕙兰路、江南东路、江南西路、江晓路、江燕路、金菊路、金沙路、聚德西路、聚德中路、沥滘路、南风东路、南华东路、南华西路、南华中路、南泰路、南泰路（延伸）、南天路、南洲北路、前进路、侨港路、瑞康路、沙渡路、上渡路、同福东路、同福西路、同福中路、童悦路、下渡路、小洲东路、小洲西路、怡乐路、艺苑路、逸景路、盈中路、瀛洲南路、友和路、月轩街、仲恺路、仲恺路（延伸）

序号	行政区	道路名称
3	荔湾区	白鹤沙路、白鹤沙三街、财富一街、朝荣二路、崇文二路、崇文四路、东漱北路、东漱南路、东沙玉兰路、多宝路、恩宁路、芳盈路、凤西二路、广州圆路、海北二街、海北西街、海北一街、花湾路、花溪路、环翠北路、浣花路、浣花西路、汇盛路、江边路、荔勤南路、荔湾路、流花路、龙津东路、龙津西路、龙津中路、泮塘路、桥中南路、桥中中路、荣兴路、水秀二路、水秀一路、西堤二马路、西华路、喜乐路、喜闻路、新基路、信义路、兴东路、映桥路、誉江路、悦成路、增南路（芳村体育中心段）、站前路（荔湾区）、站西路（西湾路至机务段立交段）
4	天河区	奥体路、奥体南路、高普路、海风路、海清路、翰景路、华穗路、黄村康体路、汇景路（天河区）、林和东路、林和西横路、林和西路、林和中路、梅东北路延长线、平江路、平云路、石牌东路、石牌西路、潭村路、棠安路、棠德西路、天府路、天河南二路、天河南一路、天茂路、天润路、五山路、先烈东横路、兴国路、粤垦路、长兴路、珠江东路、珠江西路
5	白云区	矮岗成岗路、巴江东路、百顺北路、百顺东路、百顺南路、创辉路、创佳路、大纲领角隆路、大罗罗岭南路、德棠路、东华东骏路、东华华盛南路、东平东路、东祥路、飞鹅西路、凤鸣路、凤翔北路、凤翔南路、凤翔中路、富康路、谷诒路、广财路、广龙路、和乐路、和瑞路、河田西路、鹤泰路、鹤云路、华西路、环镇西路、环洲一路、黄石北路、汇景路（白云区）、汇侨路、汇侨南路、汇侨中路、荟贤路、荟贤路（延伸）、集安街、嘉禾松园路、江城路、江村江福路、江府路、滘心大路、金碧南路、金穗路、金信横路、金信路、居家大道、康卫路、康园路、康庄路、科园路、空港南二路、空港南横八路、空港南横二路、空港南横六路、空港南横七路、空港南横三路、空港南横四路、空港南横五路、空港南横一路、空港南六路、空港南三路、乐嘉路向西延长、联边路、联滘路、岭云路、流连路（流莲路）、龙岗双龙路、龙虎路、龙塘北路、龙兴东路、龙兴西路、龙兴中路、龙云路（云龙路）、罗岗狮子岭四横路、梅园路、民汇三路、南岭龙岗路、南贤路、彭边路、启德路、青云路（白云区珠江村）、清湖牌坊路、庆丰纺织二路、庆丰纺织一路、秋鹿路、人和村商业一街、人和村新和路、人和华成路、润德路、三丰南路、善贤路、顺兴路、潭村大赤路、棠新街、棠新路、天蓝路、田南路、同康路、同沙路、下塘西路、夏南路、祥景路、心谊路、心谊路（延伸）、新达路、新顺路、兴泰路、兴云路、雄郭西路、学苑路、浔峰山东路、鸦岗上下牌坊路、鸦岗中路、瑶安路、怡新路、谊信路、永兴东路、远景路、悦云路、云城北二路、云城北一路、云城南二路、云城南四路、云城南一路、云城中一路、云港路、展览路、长红东路、兆丰路、振华北路、振兴北路、振兴南路、镇中南路、政民路、钟落潭钟竹路、竹一丹公庄路、竹一红旗路、庄贤路
6	黄埔区	伴河路、保金路、保盈北路、保盈大道、保盈东路、保盈南路、保盈西路、北师大二纵路、笔村路、布岭路、才汇街、彩频路、彩文路、沧海二路、沧海三路、沧海四路、创新路、春分路、春华路、春园路、慈济路、翠光街、大沙北路、大沙北路（延伸）、丹水坑路、东达路、东晖路、东吉路、东乐路、东明二路、东明三路、东明一路、东鸣路、东勤路、东源路、东众路、斗塘路、方达路、风信路、富南路、改革二路、港前路、港湾路、隔墙路、观达路、观虹路、光宝路、广保大道、广新路（黄埔）、禾丰二街、禾丰路、鹤景路、恒达路、宏景路、宏远路、华峰路、黄埔新港路、黄旗山路、惠联路、集云路、建

序号	行政区	道路名称
		业一路、将军山二路、将军山一路、蕉园路、金洲北路、金洲南路、锦绣路（黄埔）、井泉一路、九岭路、掬泉路、峻福路、峻祥路、骏达路、骏丰路、骏功路、骏业路、康达路、康富路、康南路、康兆二路、科景路、来安三街、来安四街、来安一街、荔红路、荔红一路、荔香路、荔元路、连云路、莲花砚路、联达路、聆雨路、岭福南七路、岭福南一路、龙新路（一期）、萝平路、萝平路（香雪小学）、萝穗直街、明珠路、木古路、南丰路、南翔二路、南翔街、南翔三路、南翔一路、南云二路、南云三路、南云四路、南云五路、南云一路、凝彩路、埔北路、埔南路、青年路、瑞发路、瑞和路、瑞泰路、瑞祥路、桑田一路、山香路、神舟路、水元东路、泰华街、汤村二路、天丰路、天鹿北路、天生路、天泰二路、天泰一路、田园西路、外环路C线、文冲路（文冲中路）、夏园路、贤江路、香荔路、香山路、香雪八路、香雪二路、香雪六路、香雪三路、香雪四路、香雪一路、蟹山西路、新安路、新丰路、新乐路、新桥路、新阳东路、新阳西路、新元路、新庄二路、信华路、摇田河大街、永达路、永华路、永新街、玉树北路、玉树南路、玉岩路、玉中路、育星路、园区规划二路、园区规划四路、源祥路、悦盈路、云诚路、云骏路、云埔工业区元岗三路、云埔工业区元岗一路、云埔五路、云埔一路、云庆路、云信路、长健四路、长贤路、兆昌路、镇东路、中南路
7	花都区	百寿路、茶碑路、茶碑路（天马河以西路段）、茶园路、朝胜路、大华一路、东边村东边路、东边村南北大街、凤云二路、芙蓉工业路、富源三路、高信二路、高信一路、公益北路、公益路、官溪路、合成村通达街、合和路、花都龙珠路、花都松园路、花山大道、机场大道一横路、机场隧道、机场中回旋桥、金钟大道、九潭北路、九潭南路、空港北二路、空港北一路、邝村东路、荔红北路、荔红南路、岭东路、岭西路、罗仙路、民湖路、民华路、盘古路、平山平石东路、启源大道、前益东路、清莲路、清塘路、穗达路、炭步民安北路、团结南路、万和北路、望亭路、先科二路、先科一路、新华路、秀全大道、学府路、阳光北路、阳光南路、迎春路、永安东路（菜鸟段）、永利路、悦缇路、站前路、庄贤路、紫薇路
8	番禺区	北桥路、北亭村大街、贝岗村大街、宾福路、蔡三路、蔡一环村路、草河德宁路（景观大道）、朝阳东路、朝阳西路、陈涌路、大巷涌路、大学城广大路、大学城广工二路、大学城广工一路、大学城广美路、大学城广外东路、大学城广外西路、大学城广药路、大学城广中医路、大学城国医东路、大学城华工北路、大学城华工南路、大学城华师二路、大学城华师三路、大学城华师一路、大学城星光下道、大学城星海东路、大学城星海西路、大学城中大东二路、大学城中大东一路、大学城中大西路、大学城中心北大街、大学城中心南大街、档案馆路、德兴北路、德艺路、东盛横路、东星路、东兴北路（盛兴大街）、东兴路（番禺市桥街）、东兴南路（番禺）、东艺路、番禺展贸东路、番禺展贸南路、繁华路（番禺市桥街）、丰尚路、浮莲东路、福冠路、福贤路、富华东路、富华西路、港前路（番禺）、工业路（番禺石楼镇）、谷围路、官塱路、广汽中路延长线、国泰路、国医西路、海鸥环岛中路、海涌路、汉兴西路、鸿福路、华山路、化龙南路、黄河路、大龙黄山路、汇骏路、汇智二路、汇智三路、吉祥北道（番禺洛浦街）、吉祥道（番禺）、建华路（番禺）、建设路（番禺莲花山镇）、捷进东路、捷进二路、捷进西路、金荷二路、金荷三路、金荷一路、锦江路、锦庭路、进新路、晋福路（延伸）、景华南路、骏新路、康

序号	行政区	道路名称
		乐路（番禺市桥街）、康陵路、康体路、康怡路（番禺洛浦街）、科普路、坑头东线路、坑头文昌路、榄塘路、莲花路、龙港南路、龙溆北路、龙津路（番禺化龙镇）、龙岐路、龙碁北路、龙碁南路、龙启路（延伸）、龙翔路、罗家永旺路、洛浦北环路、洛浦如意路、洛溪环岛路（丽江花园桥—大石大桥）、明盛二路、明盛一路、明志街、南村东线路、南村文明路、南堤东路、南堤路（市桥二桥至雁洲水闸）、南堤西路、南光路、南桂路、南华路（番禺桥南街）、南亭村大街、南庭路、南星路、浦华路、启捷二路、启捷三路、启捷一路、启业路、青蓝街、青云大道、求真街、荣福路、如意一马路（番禺洛浦街）、沙公地路、沙湾大道、沙湾路、盛龙路、盛泰路、石楼东环路、石楼黄山路、石楼珠江路、市桥东涌路、市头塘基大街、双涌路、顺宁路、嵩山路（番禺）、穗石路、泰山路、腾达东路、腾达横路、腾达西路、体育南路（沙湾路）、天保路、铁中路、汀根路（大板工业区一街）、庭福路、万博二路、万博一路、万惠一路、韦海路、韦涌路、文坡路、西城路（番禺市桥街）、西门中路、蚬涌中心路、祥和路、新浦路（番禺洛浦街）、新水坑水濂大道、新艺路、星光大道东、兴岭路、兴泰路（番禺市桥街）、兴学路、兴亚三路、沿江东路（番禺）、沿江路、沿江路二期、沿江西路（番禺）、沿江中路（番禺）、沿沙路、茵福路、银建路、银平路、迎星东路、迎星西路、迎星中路、余荫路、育龙路、长堤东路、长堤西路、长江路、长江路延长段、长沙路、政泰路、中华大道、中华大道（延伸）、中良路、庄园路
9	南沙区	初晴路、德荣路、迪安路、东曹一横路、东发二路、东发三路、东发一路、东兴二路、东兴一路、东涌三路、东泽二路、东泽四路、东泽一路、番中公路黄阁段、丰泽西路、凤亭大道、富盛路（南沙横沥镇）、工业路（南沙横沥镇）、广盾路、广隆路、广兴大道、广兴路（南沙）、广意路、海滨路、海丝路、海望路、海语路、横沥大道东、横沥一纵路、横沥中路、横一路、红安路、红钢路、红海路、红莲路、厚裕路、蝴蝶洲一路、虎振路、华美路（南沙潭洲镇）、环镇西路（南沙）、黄阁东二路、黄阁东一路、黄阁西路、黄阁一横路、黄阁中路、鸡抱沙北路、吉盛路、江美路、蕉西路、金岭北路、金岭南路、金沙路、金象东路、金象中路、凯翔路、大角一路、科四路、科一路、榄灵路、利岗路、柳韵路、龙津路（南沙潭洲镇）、龙穴创业路、庐前山南路、庐前山西路、绿金路、美德一路、南府路、南横南路、南加东二横路、南加东二纵路、南加二横路、南加三纵路、南江二路、南江三路、南沙工业四路、南沙体育馆配套道路 C 线、南湾洲路、南涌口路、培贤东路、平高路、蒲州一路、祈丰路、沙螺湾大街、沙仔北路、沙仔南路、商贸大道、商贸南二路、双山大道、颂德路、太阳升路、万泰路、万泰路（标段二）、稳安路、乌洲山北路、下隆岭路、小虎北二路、小虎南二路、小虎南三路、小虎南四路、新兴路（万顷沙）、兴沙路、兴业路、漾滨路、毅马三纵路、英东大道、渔港大道、云水路、兆丰路（南沙）、中环路（南沙）、珠江西二路、珠江西一路、珠江一路

序号	行政区	道路名称
10	从化区	宝文二路、宝珠大道、城峰路、城南路、城内路、创华路、大江路、东成路、凤仪东路、凤仪西路、福从路、广场路、国际城大道、海塱东路、和鸣路、河滨南路、环城路、吉祥大道、建设路、建设南路、江湾路、开源路、口岸路、蓝田东路、梦华路、太平东路、太平西路、西宁东路、西宁西路、西宁中路、向阳南路、向阳一路、新村北路、兴从路、兴业路（从化）、扬华路、育新路、镇北路
11	增城区	保兴东路、滨海路、菜园路、城丰路、创建路、创立路、创优路、创优路东段、大林路、东湖东路、东湖路（增城）、东湖西路（增城）、东进东路、东坑三横东路、东坑三横路、东桥东路、凤凰大道（增城）、凤元路、富国路（增城）、富鹏路、挂绿路、观翠路、光明东路、光明西路、海关路、恒安路（增城）、汇太东路、汇太西路、汇太中路、建设东路、江府大道、金徽路、金竹大道、金竹二路、金竹一路、景观大道北（增城）、理念路、利民路、荔城百花路、荔城街岗前路、荔城街荔园路、荔城西园路、荔民路、荔乡南路、荔兴路、荔园大道、临江大道（增城段）、绿湖北路、茅山大道、民兵路、民营大道东、民营大道西、明科一路、派潭大道南、群贤路（增城）、沙埔大道、沙园中路、尚义大道、邵白路、石滩镇江龙二号路、泰和路、纬六路、纬四路、新保大道、新城路、新光路、新辉路、新沙大道、新塘镇府前路、新塘镇光华路、新塘镇鹤泉小学周边配套道路工程、新塘镇解放北路、新塘镇新何大道改造工程、新绣西路、新耀北路、新耀南路、新誉北路、新誉南路、幸福路（增城）、学贤路、学院南路、沿江东二路、沿江东三路、沿江东一路、沿江南路、瑶田路、永贤南路、御景路、裕发大道、园圃路、增正路

注：部分道路名称为工程报建名称，待道路建设完善后以正式批复名称为准。

（3）城市轨道交通（地面段）

①地铁（地面段）

表 18 划分 4a 类声环境功能区的地铁（地面段）

序号	名称	地面或高架站点
1	1 号线	西塱站、坑口站
2	4 号线	官桥站、石碁站、海傍站、低涌站、东涌站、庆盛站、黄阁汽车城站、黄阁站、蕉门站、金洲站
3	5 号线	滘口站、坦尾站
4	6 号线	浔峰岗站、横沙站、沙贝站
5	14 号线	竹料站、钟落潭站、马沥站、新和站、太平站、神岗站、邓村站
6	21 号线	长平站、金坑站、朱村站、山田站

②有轨电车

表 19 划分 4a 类声环境功能区的有轨电车线路

序号	名称	站点
1	海珠有轨电车 1 号线	广州塔站、广州塔东站、猎德大桥南站、琶醍站、南风站、会展西站、会展中心站、会展东站、琶洲大桥南站、琶洲塔站、万胜围站

序号	名称	站点
2	黄埔有轨电车1号线	香雪站、区少年宫（萝岗）站、线坑站、市民广场站、会议中心站、地铁水西站、峻泰路站、水西站、北师大实验学校站、地铁长平站、羌洞站、长岭居小学站、岭头站、干部健康中心站、岭头东站、贤江西站、贤江公园站、贤江站、新丰路站

（4）航道

表 20 划分 4a 类声环境功能区的航道

序号	航道类型	航道名称	起点名称	终点名称
1	出海航道	广州港内港航道	黄埔航道东 6#浮	西河道珠江大桥
2	内河航道	大沙水道	大沙尾	八塘尾
3		浮莲岗水道	八塘尾	莲花山
4		沙湾水道	八塘尾	火烧头
5		长洲沥	铁桩水道	长洲渡口
6		大九沥	大龙口	草河尾
7		紫坭河	三善尾	紫坭口
8		洪奇沥	洪奇门出口	板沙尾
9		蕉门水道 1	下横沥口	凤凰一桥
10		蕉门水道 2	凤凰一桥	雁沙尾
11		下横沥	蕉门口	义沙头
12		小虎西水道 1	大虎爪	东方电机码头
13		小虎西水道 2	东方电机码头	沙公堡
14		枕箱水道	广州港出海航道	南沙口
15		枕箱北汊航道	枕箱水道 9#灯标	大角咀
16		白坭水道 1	珠江大桥东桥	赤坭荷塘
17		白坭水道 2	赤坭荷塘	白坭墟
18		流溪河 1	文教口	江村铁路桥
19		流溪河 2	江村铁路桥	人和拦河坝
20		增江 1	观海口	东门桥
21		增江 2	东门桥	龙潭埔
22		九曲水道	白坭墟	长岐
23		石井水	冲口	石井桥
24		新街水	五和	南浦桥
25		增埗水	白坭水道	石井冲口
26		石壁河	南山口	屏山水闸
27		市桥水道 1	观音沙尾	市桥大桥
28		市桥水道 2	市桥大桥	黄猄口
29		市桥水道 3	黄猄口	龙湾口
30		大石水道	员岗沙尾	深冲
31		三枝香水道	大石	大尾角
32		四七沙涌	七沙口	四沙口
33		石楼河	岗尾口	石楼
34		仙村水道	大塘洲尾	白鹤洲头

序号	航道类型	航道名称	起点名称	终点名称
35		蕉门滘	东湾	四顷尾
36		骝岗水道	万洲尾	沙鼻头
37		浅海	子沙尾	涖尾头
38		榄核河	雁沙尾	磨碟头
39		沙仔沥	小虎礁	沙仔头
40		上横沥	上横沥口	义沙头
41		潭洲沥	南顺尾	潭洲口
42		西樵水道	雁沙尾	西樵头
43		大岗沥	南顺尾	民生口
44		高沙河	万洲尾	高沙头
45		东江（跨市）	/	/
46		陈村水道（跨市）	/	/
47		佛山水道（跨市）	/	/
48		平洲水道（跨市）	/	/

2. 4a 类交通服务区域

（1）公路客运站场

表 21 划分为 4a 类声环境功能区的公路客运站场

序号	客运站	所属区	详细地址
1	广东省汽车客运站	越秀区	广州市越秀区环市西路 147，149 号
2	东站汽车客运站	天河区	广州市天河区禺东西路 43 号 9 号楼
3	天河汽车客运站	天河区	广州市天河区燕岭路 633 号
4	滘口汽车站	荔湾区	广州市荔湾区芳村大道西 533 号
5	芳村客运站	荔湾区	广州市荔湾区芳村大道中 51 号
6	海珠客运站	海珠区	广州市海珠区南洲路 182 号
7	广园客运站	白云区	广州市白云区广园中路 283 号
8	白云客运站	白云区	广州市白云区棠新路白云站长途汽车站
9	广州南汽车客运站	番禺区	广州市番禺区石壁街道南站北路 6 号
10	花都客运站	花都区	广州市花都区新华镇农新路 13 号
11	白云机场客运站	花都区	广州市白云国际机场南工作区自编一号
12	新塘汽车客运站	增城区	广州市增城区新塘镇香山大道南 1 号
13	从化汽车站	从化区	广州市从化区江埔街从城大道 28 号

（2）地铁车辆段及停车场

表 22 划分为 4a 类声环境功能区的地铁车辆段及停车场

序号	线路	车辆段、停车场
1	1 号线	西塱车辆段
2	2 号线	嘉禾车辆段
3		广州南站

序号	线路	车辆段、停车场
4	3 号线	嘉禾车辆段
5		厦滘车辆段
6		广州新城停车场
7	4 号线	新造车辆段
8		南沙停车场
9	5 号线	鱼珠车辆段
10		双岗停车场
11	6 号线	香雪
12		浔峰岗
13	7 号线	大洲车辆段
14		姬堂车辆段
15	8 号线	雅瑶车辆段
16		唐阁停车场
17		白云湖车辆段
18		莲花车辆段
19	9 号线	岐山车辆段
20	10 号线	广钢新城
21	11 号线	赤沙车辆段
22	12 号线	槎头车辆段
23		大学城南停车场
24	13 号线	凰岗停车场
25		官湖车辆段
26		鱼珠停车场
27	14 号线	邓村车辆段
28		镇龙停车场
29		石湖停车场
30		嘉禾车辆段
31	18 号线	陇枕停车场
32		万顷沙车辆段
33	21 号线	象岭停车场
34		镇龙停车场
35		水西停车场
36	22 号线	陈头岗停车场

（3）港口码头

表 23 划分为 4a 类声环境功能区的港口码头

序号	名称	所属区
1	东沙作业区	荔湾区
2	新风港	荔湾区

序号	名称	所属区
3	广中码头	荔湾区
4	东洛围码头	荔湾区
5	东沙码头	荔湾区
6	神山作业区	白云区
7	流溪河作业区	白云区
8	石井作业区	白云区
9	永成码头	白云区
10	龙盛码头	白云区
11	长通仓储码头	白云区
12	九州码头	白云区
13	石井水泥码头	白云区
14	三围码头	海珠区
15	沥滘码头	海珠区
16	石溪码头	海珠区
17	莲花山作业区	番禺区
18	沙湾作业区	番禺区
19	海维饲料码头	番禺区
20	正和码头	番禺区
21	正大康地码头*	番禺区
22	交通运输部南海救助局广州基地	番禺区
23	莲花山港	番禺区
24	龙沙港	番禺区
25	老港作业区	黄埔区
26	新港作业区	黄埔区
27	新塘作业区	黄埔区
28	黄埔老港作业区	黄埔区
29	广州东江口码头有限公司	黄埔区
30	广保通码头	黄埔区
31	建翔码头	黄埔区
32	黄埔新港作业区	黄埔区
33	赤坭作业区	花都区
34	花都港作业区	花都区
35	新裕码头	花都区
36	富能码头	花都区
37	联营码头	花都区
38	巴江码头	花都区
39	得农码头	花都区
40	越堡水泥码头	花都区
41	珠江水泥码头	花都区
42	羊城水泥码头*	花都区
43	石滩作业区	增城区

序号	名称	所属区
44	仙村作业区	增城区
45	新塘作业区	增城区
46	锦州港	增城区
47	西洲码头	增城区
48	粤丰油脂码头	增城区
49	中促贸易码头	增城区
50	南方碱业码头	增城区
51	中电荔新码头	增城区
52	汇亚物流码头	增城区
53	天禾仓储码头	增城区
54	东洲湾码头	增城区
55	口岸码头	增城区
56	康汇食品码头	增城区
57	海滔、领旺、海辉、康晖码头*	增城区
58	天泓石油码头*	增城区
59	中粮东洲粮油码头*	增城区
60	巷美码头	增城区
61	双立码头	增城区
62	金泰丰燃油码头	增城区
63	江龙码头*	增城区
64	芦湾作业区	南沙区
65	沙仔岛作业区	南沙区
66	小虎作业区	南沙区
67	南沙作业区	南沙区
68	沙湾作业区	南沙区
69	蕉门作业区	南沙区
70	大岗作业区	南沙区
71	万顷沙作业区	南沙区
72	南沙龙穴岛码头	南沙区
73	先进油库码头	南沙区
74	骏宝饲料码头	南沙区
75	裕丰钢铁码头	南沙区
76	大川饲料码头	南沙区
77	希望实业码头	南沙区
78	番禺水泥厂码头	南沙区
79	灵川饲料码头	南沙区
80	中船重型装备码头	南沙区
81	广重重机码头	南沙区
82	港建码头	南沙区
83	广纸码头	南沙区
84	怡基码头	南沙区

序号	名称	所属区
85	双桥码头	南沙区
86	穗粮谷物码头	南沙区
87	粤新海洋工程装备码头*	南沙区
88	南宝码头	南沙区
89	梅山水泥厂码头	南沙区
90	梅山热电码头	南沙区
91	梅山糖厂码头	南沙区
92	合兴油脂码头*	南沙区
93	启鸣纸业码头*	南沙区
94	海王化工码头*	南沙区
95	互太纺织码头	南沙区
96	植之元油脂实业码头	南沙区
97	东方国际集装箱码头	南沙区
98	华隆石油化工码头	南沙区
99	华基液化气码头	南沙区
100	星创达石化码头	南沙区
101	莲港清油码头*	南沙区
102	其他货运码头*	/
103	其他客运、游艇站场*	/
104	其他公务及应急保障码头*	/

注：标注*的码头为规划港口码头。规划港口岸线向陆域纵深约 400 米的区域范围执行 4a 类区噪声限值要求。

（4）机场

表 24 划分为 4a 类声环境功能区的机场

序号	名称	所属区
1	白云机场	白云区、花都区

（二）4b 类声环境功能区

1. 4b 类交通干线

（1）铁路干线

表 25 划分 4b 类声环境功能区的铁路干线

序号	建设时期	铁路干线
1	既有铁路	京广铁路
2		京广高铁
3		广茂铁路
4		贵广、南广铁路
5		广珠铁路
6		广深港客运专线
7		广深铁路

序号	建设时期	铁路干线
8	新建铁路	广州东北货车外绕线（广石线）
9		南沙港铁路
10		广汕铁路
11		广州南至广州站联络线（在建）
12		广湛高铁（在建）

注：既有铁路指 2010 年 12 月 31 日前已建成运营的铁路或环境影响评价文件已通过审批的铁路建设项目。

（2）城际铁路（地面段）

表 26 划分 4b 类声环境功能区的城际铁路（地面段）

序号	建设时期	城际铁路
1	既有铁路	广珠城际
2		穗莞深城际
3	新建铁路	穗莞深城际琶洲支线
4		广清城际
5		广佛东环城际
6		佛莞城际

注：既有铁路指 2010 年 12 月 31 日前已建成运营的铁路或环境影响评价文件已通过审批的铁路建设项目。

2. 4b 类交通服务区域

（1）铁路客运站场

表 27 划分为 4b 类声环境功能区的铁路客运站场

序号	名称	所属区	详细地址
1	广州火车站	越秀区	广州市越秀区环市西路 159 号
2	广州东站	天河区	广州市天河区东站路 1 号
3	广州北站	花都区	广州市花都区新华街站前路 1 号
4	广州南站	番禺区	广东省广州市番禺区石壁街道石壁村南站北路
5	高铁庆盛站	南沙区	广州市南沙区东涌镇庆沙路 88 号
6	增城西火车站	增城区	广州市增城区中心镇慈岭村
7	新塘站	增城区	广州市增城区新塘镇铁路街 1 号
8	广州客运段	越秀区	广州市越秀区广园西路 99 号广州客技站
9	石牌站	天河区	广州市天河区广园快速路石牌站
10	天河东站	天河区	广州市天河区东圃镇广园快速路
11	白云站	白云区	广州市白云区石槎路

注：对于多种交通方式综合的枢纽，其中公交枢纽、港口站场、高速公路服务区等的部分执行 4a 类噪声限值标准，铁路场站的部分执行 4b 类噪声限值标准。

（2）铁路干线停车场、车辆段和编组站

表 28 划分为 4b 类声环境功能区的铁路干线停车场、车辆段和编组站

序号	名称	所属区	详细地址
1	广州铁路车辆有限公司	花都区	花都区建设北路 149 号
2	广州机车检修段	花都区	狮岭镇山前旅游大道西 18 号
3	广州机务段	越秀区	广州市站西路尾
4	广州机务段广深运用车间	天河区	天寿路沾益直街 6 号
5	广州机务段江村运用车间	白云区	江高镇茅山村新南路
6	广州北车辆段	白云区	广东省广州市白云区江高镇环镇东路 33 号
7	广州车辆段	越秀区	广州市越秀区广园西路 99 号广州客整所
8	广州车辆段广州东车间	天河区	广州市天河区荷光路 190 号石牌客整所
9	广州动车段	番禺区	番禺区沙湾街道古龙路动车街 132 号
10	广州东动车运用所	天河区	天河区车陂路自编 1 号
11	广州大型养路机械运用检修段	番禺区	番禺区沙湾街道古坝西村动车街 133 号
12	江村编组站	白云区	江高镇水茅路 19 号

（3）城际铁路（地面段）停车场和车辆段

表 29 划分为 4b 类声环境功能区的城际铁路（地面段）停车场和车辆段

序号	线路	所属区	车辆段、停车场
1	广珠城际	番禺区	广珠城际动车运用所
2	广州东环城际	白云区	竹料存车场
3	芳村至白云机场城际/广州东至花城街城际	白云区	空港车辆段

附件 3 广州市及各区声环境功能区区划图

（一）广州市声环境功能区区划图

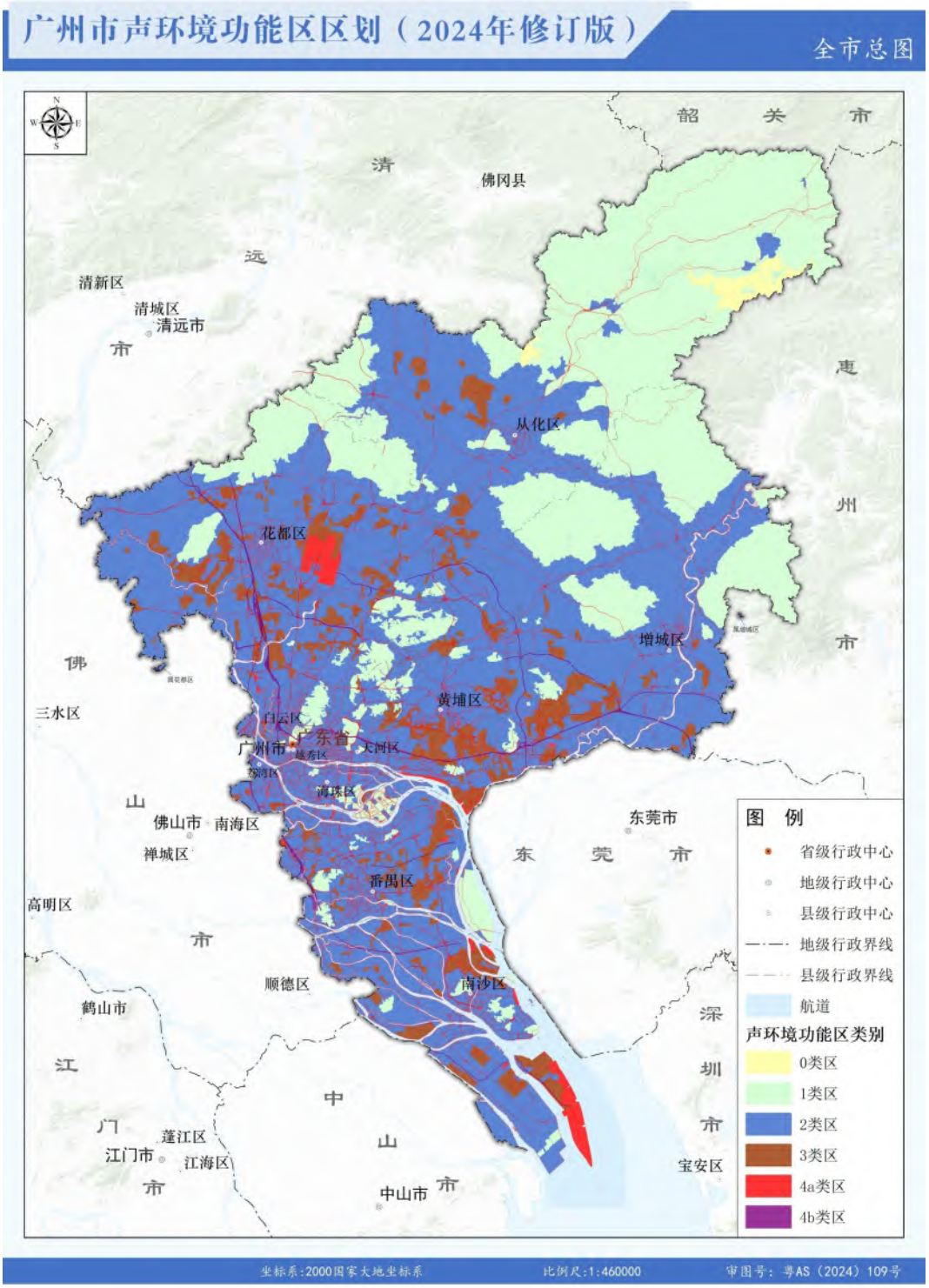

（二）越秀区声环境功能区区划图

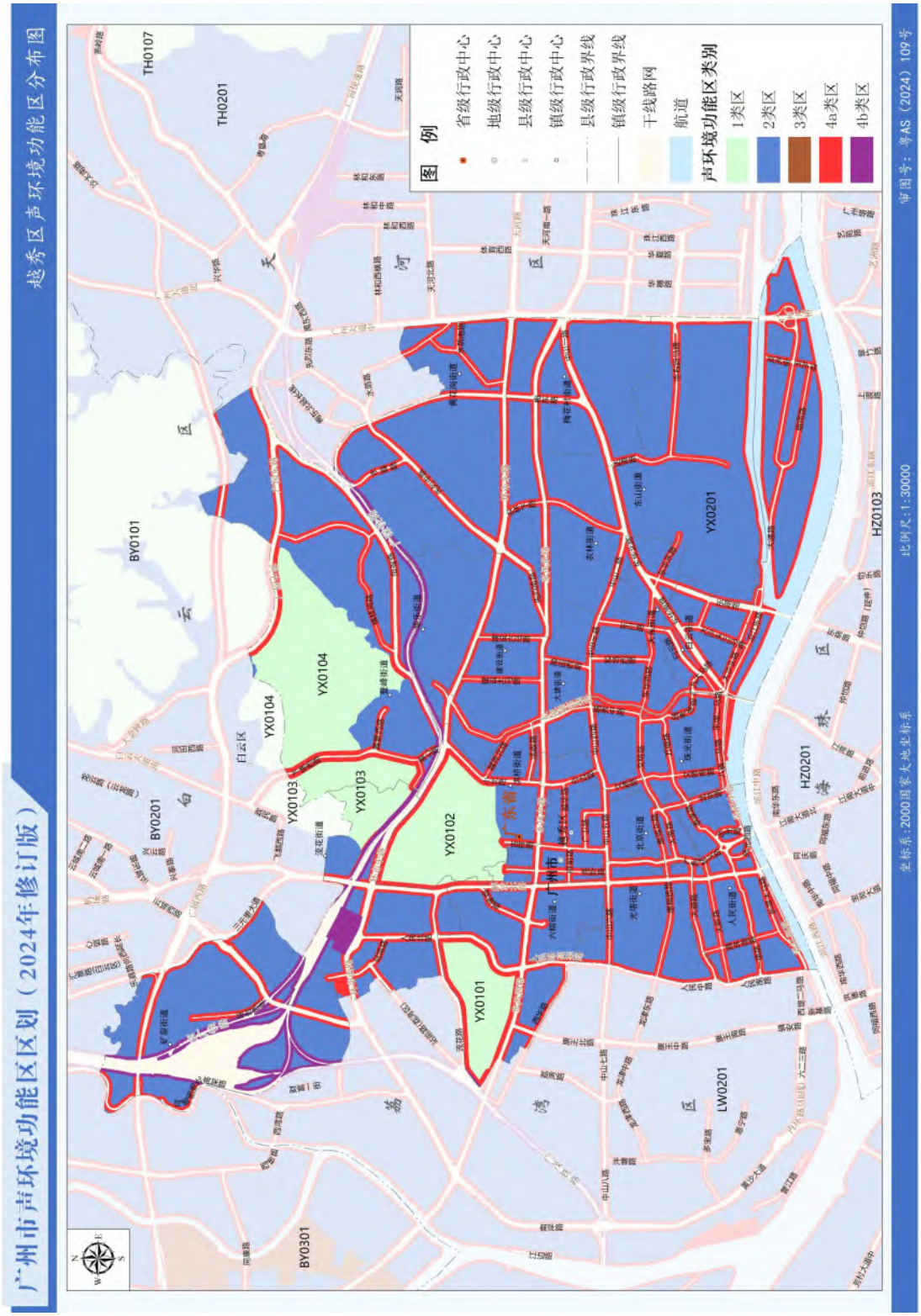

（三）海珠区声环境功能区区划图

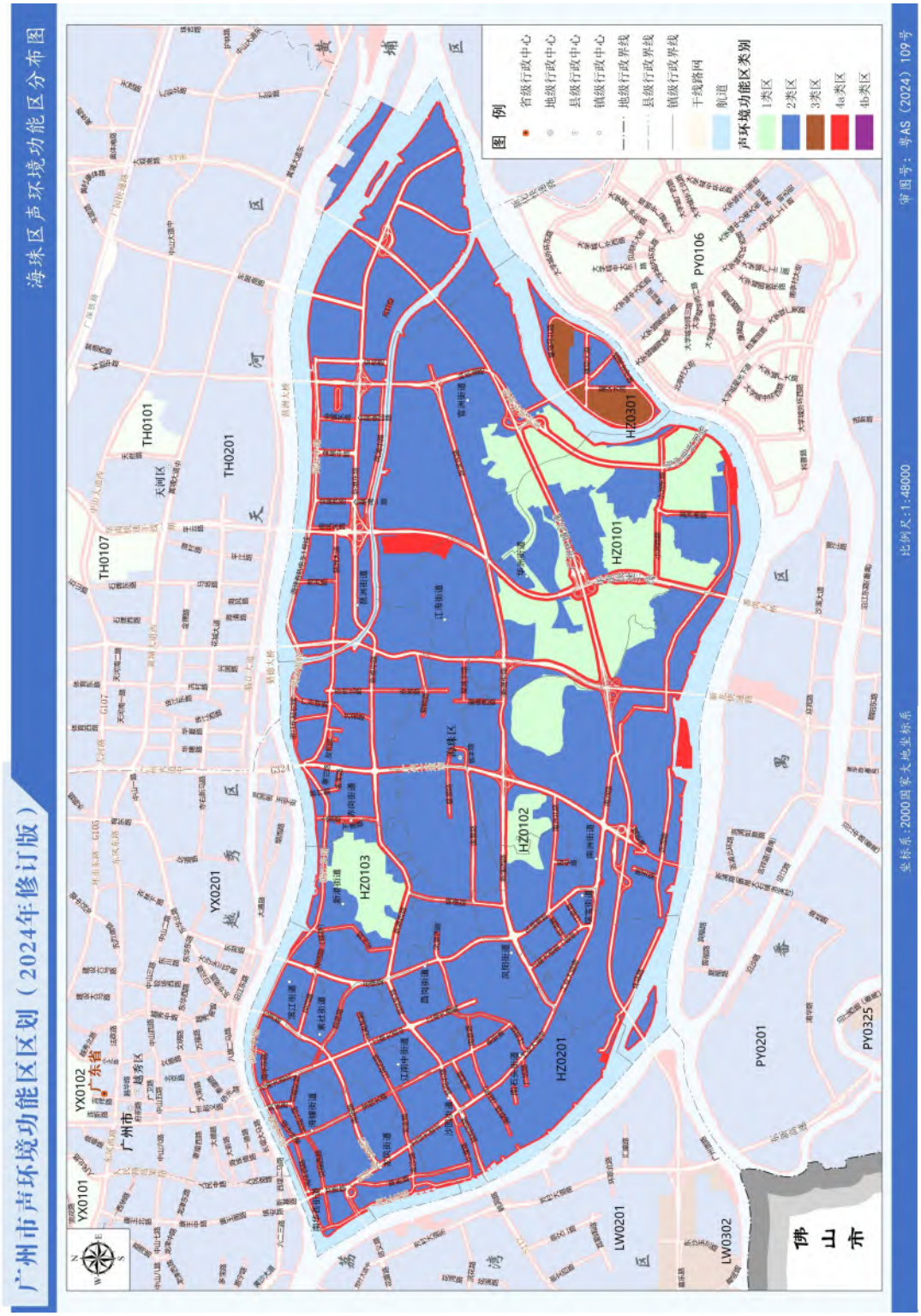

注：生物岛行政区划归属海珠区，管理权限归属黄埔区。

（四）荔湾区声环境功能区区划图

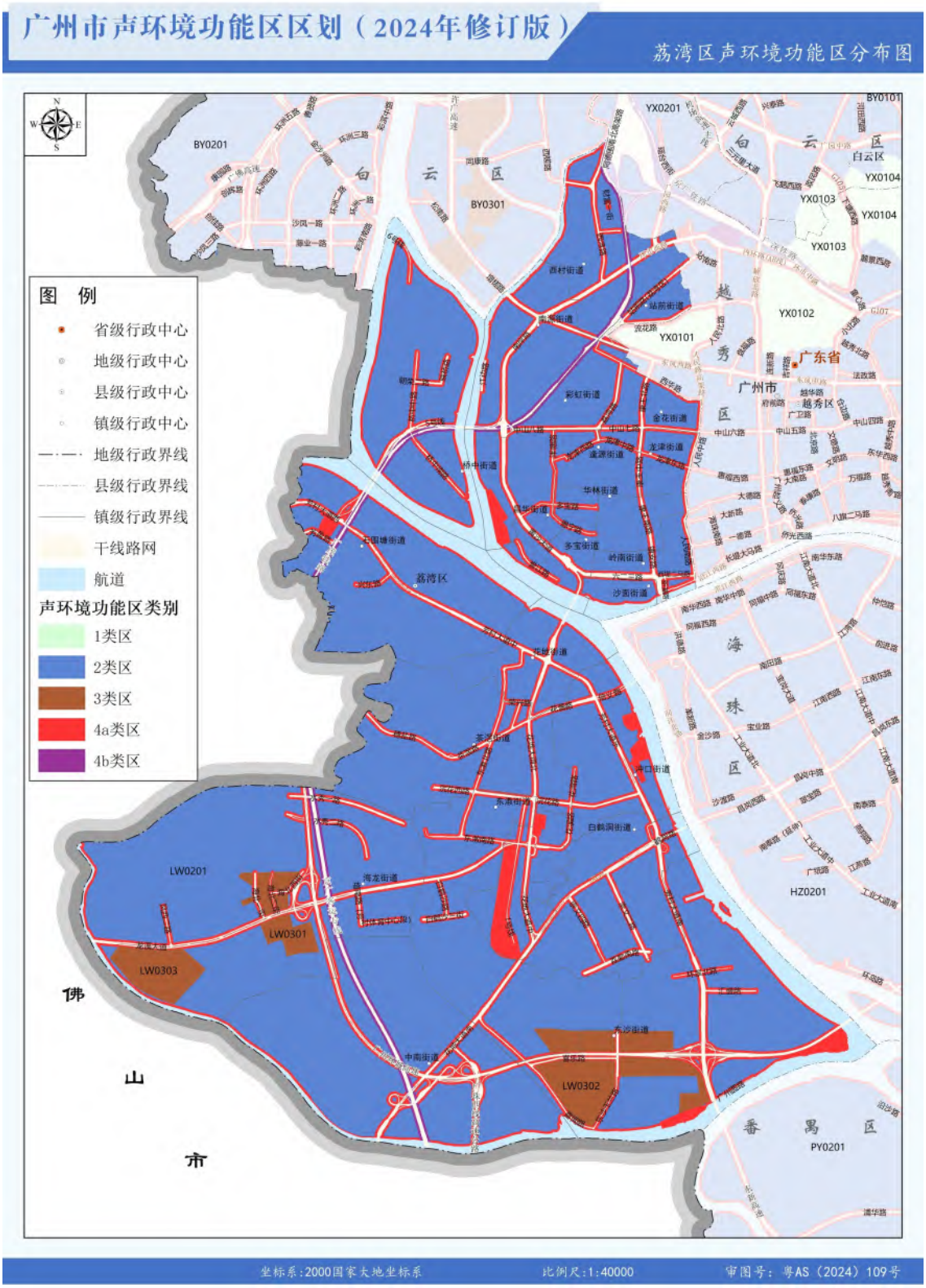

（五）天河区声环境功能区区划图

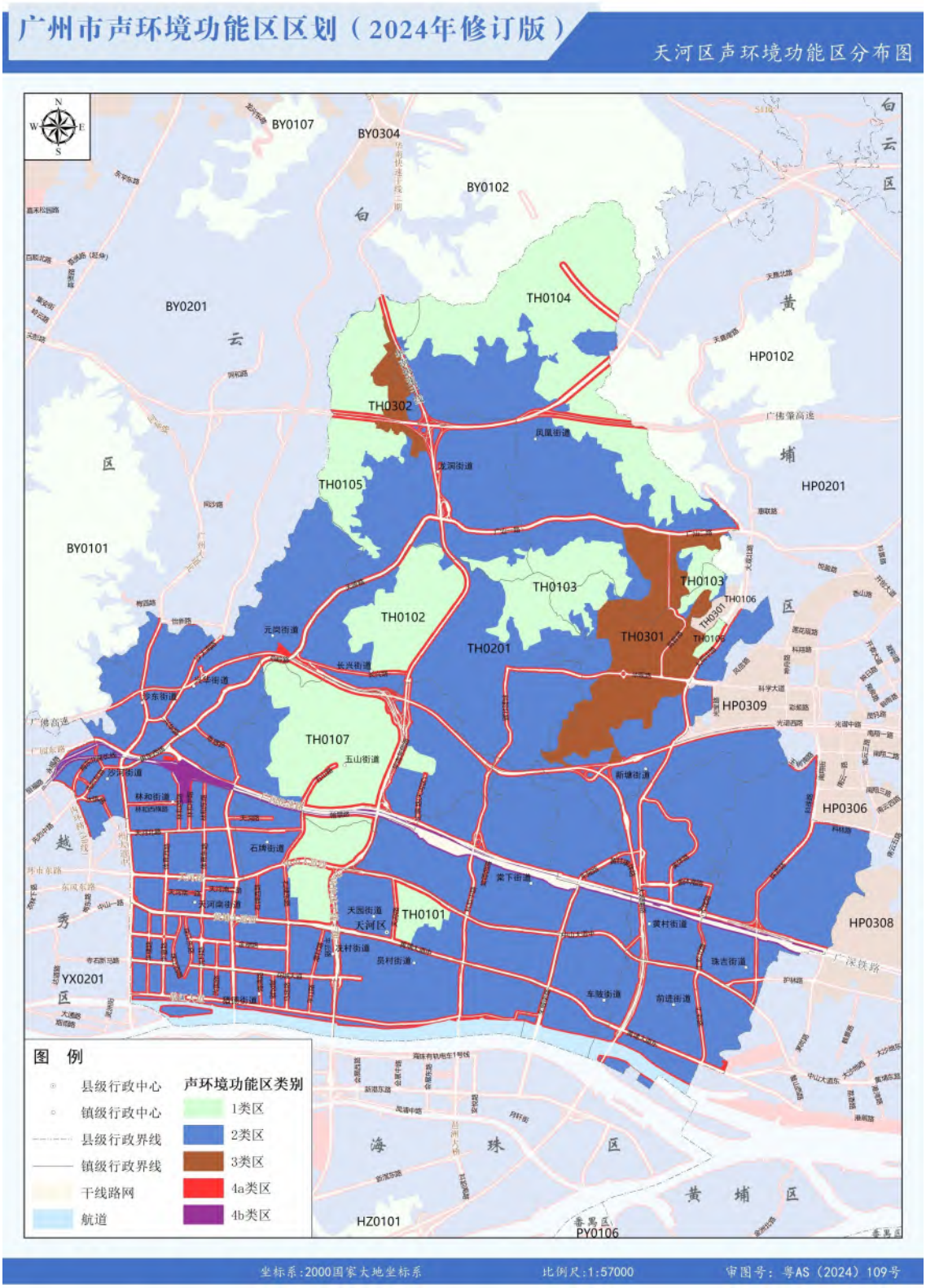

（六）白云区声环境功能区区划图

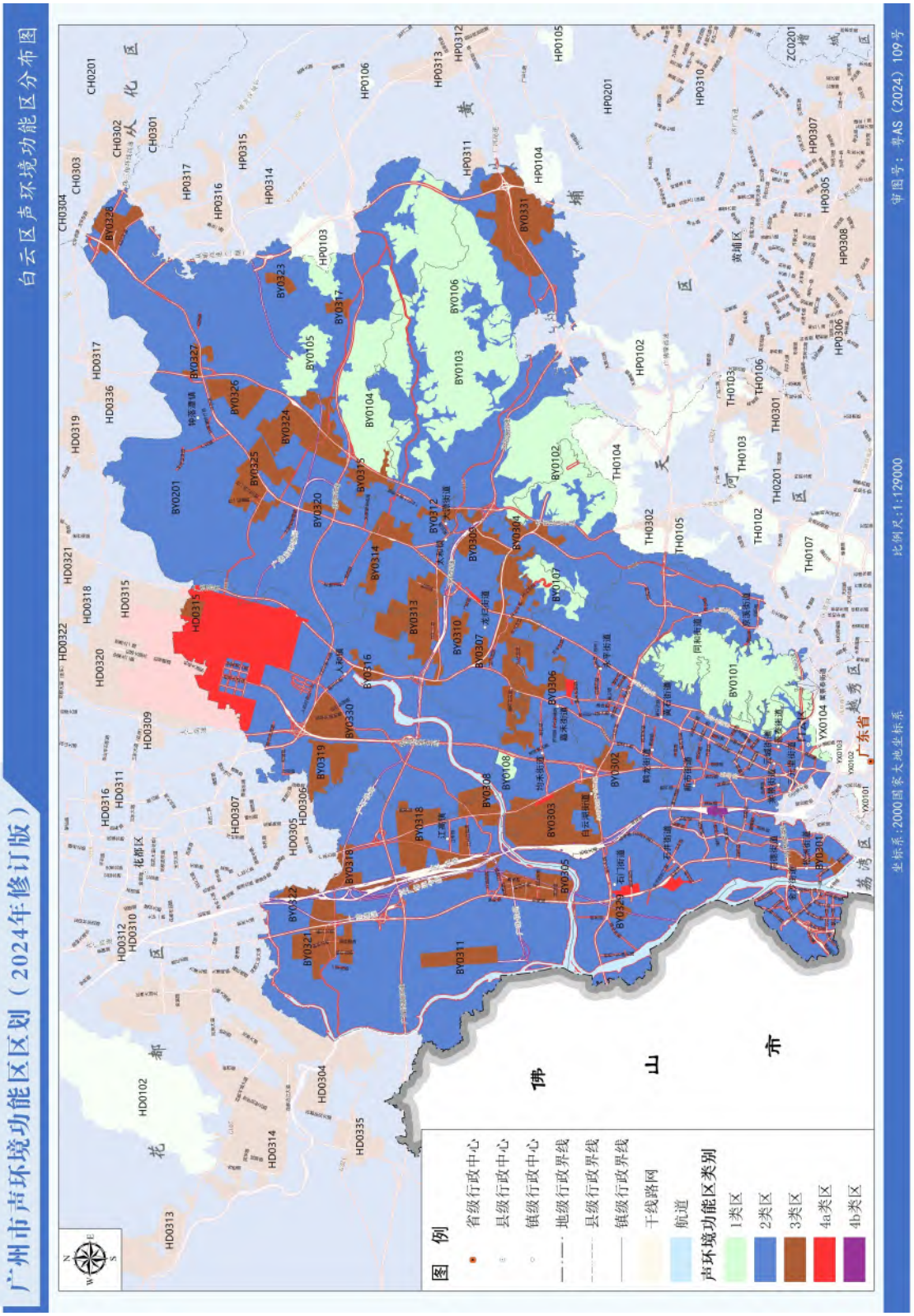

（七）黄埔区声环境功能区区划图

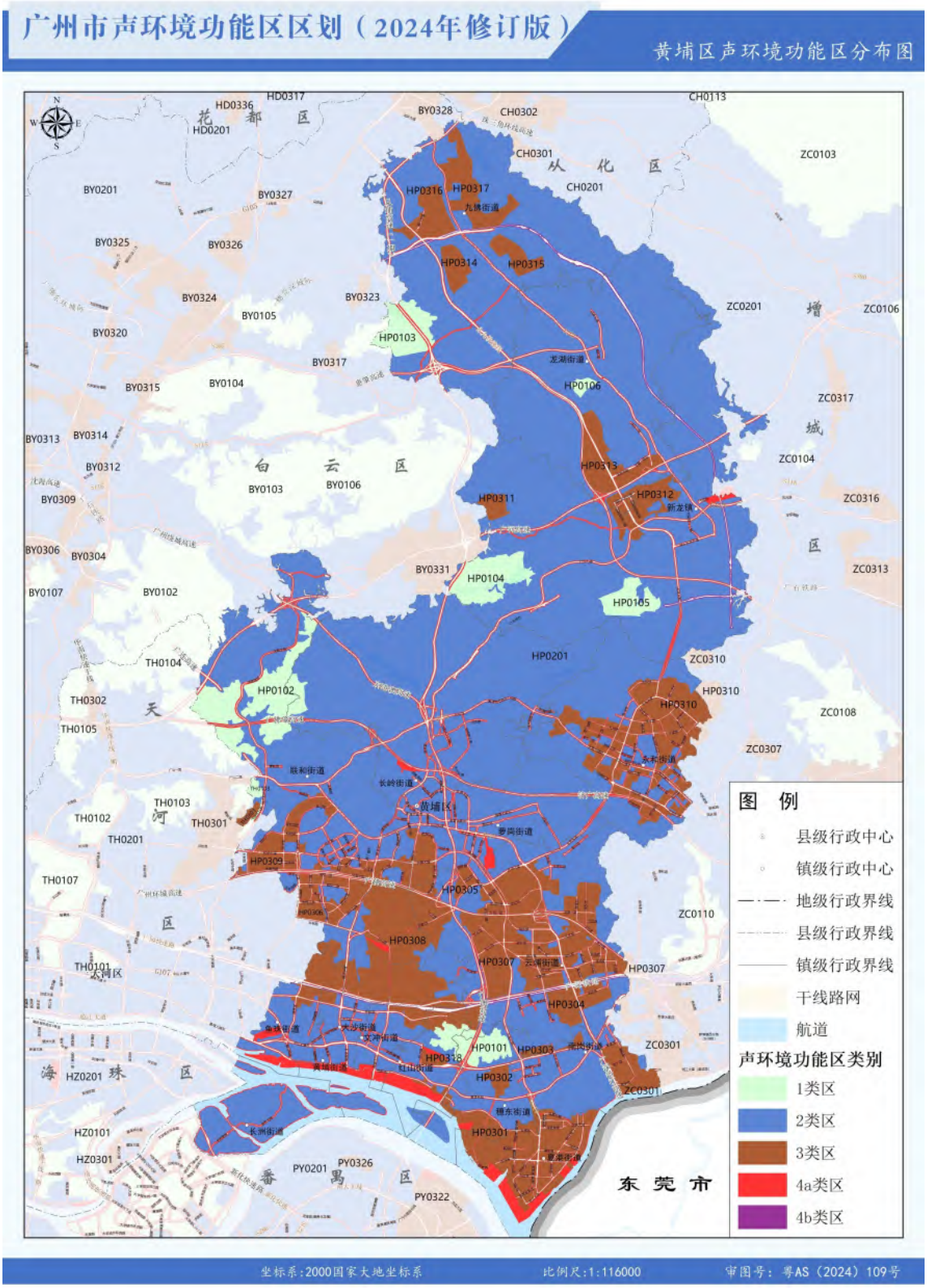

（八）花都区声环境功能区区划图

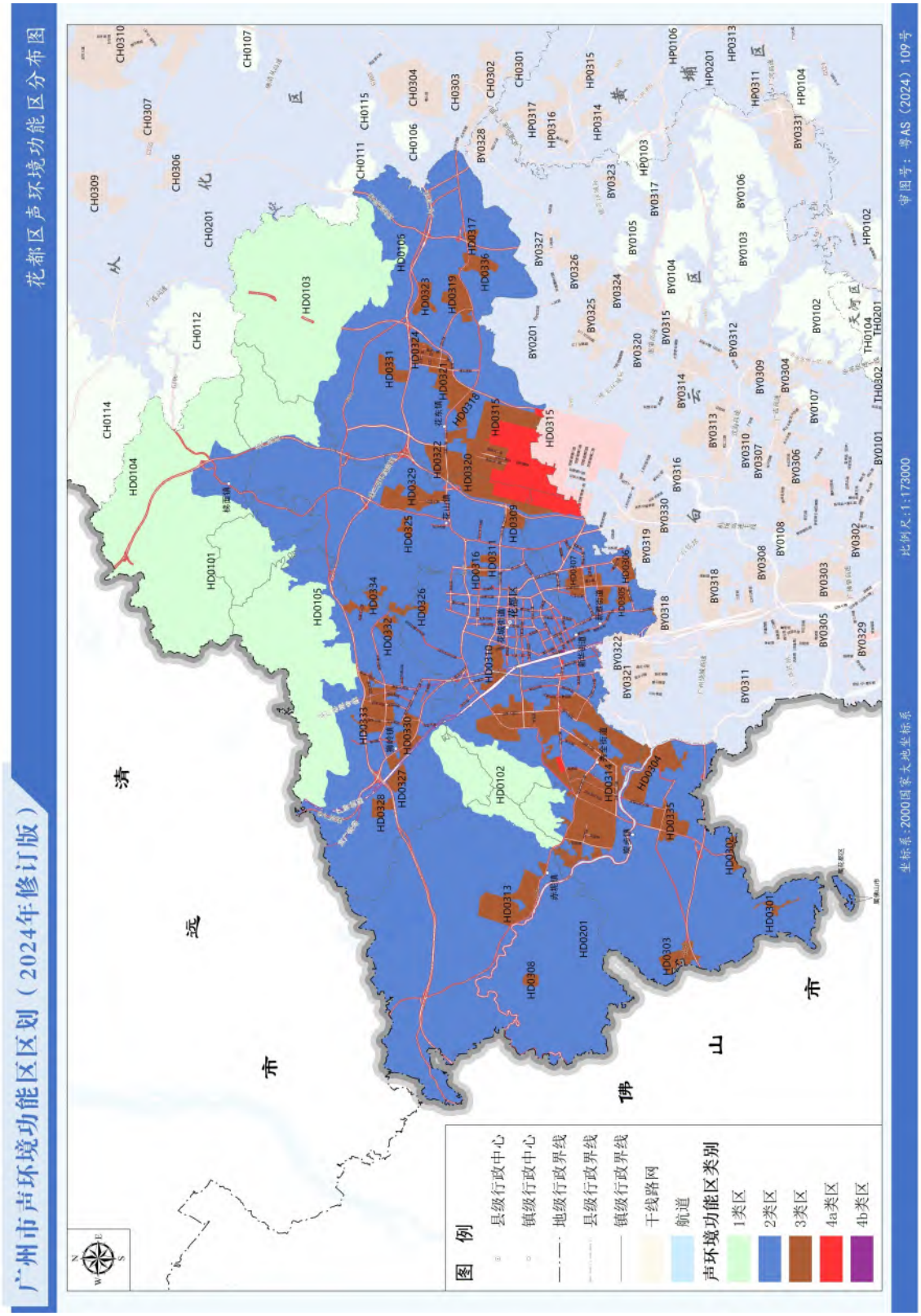

（九）番禺区声环境功能区区划图

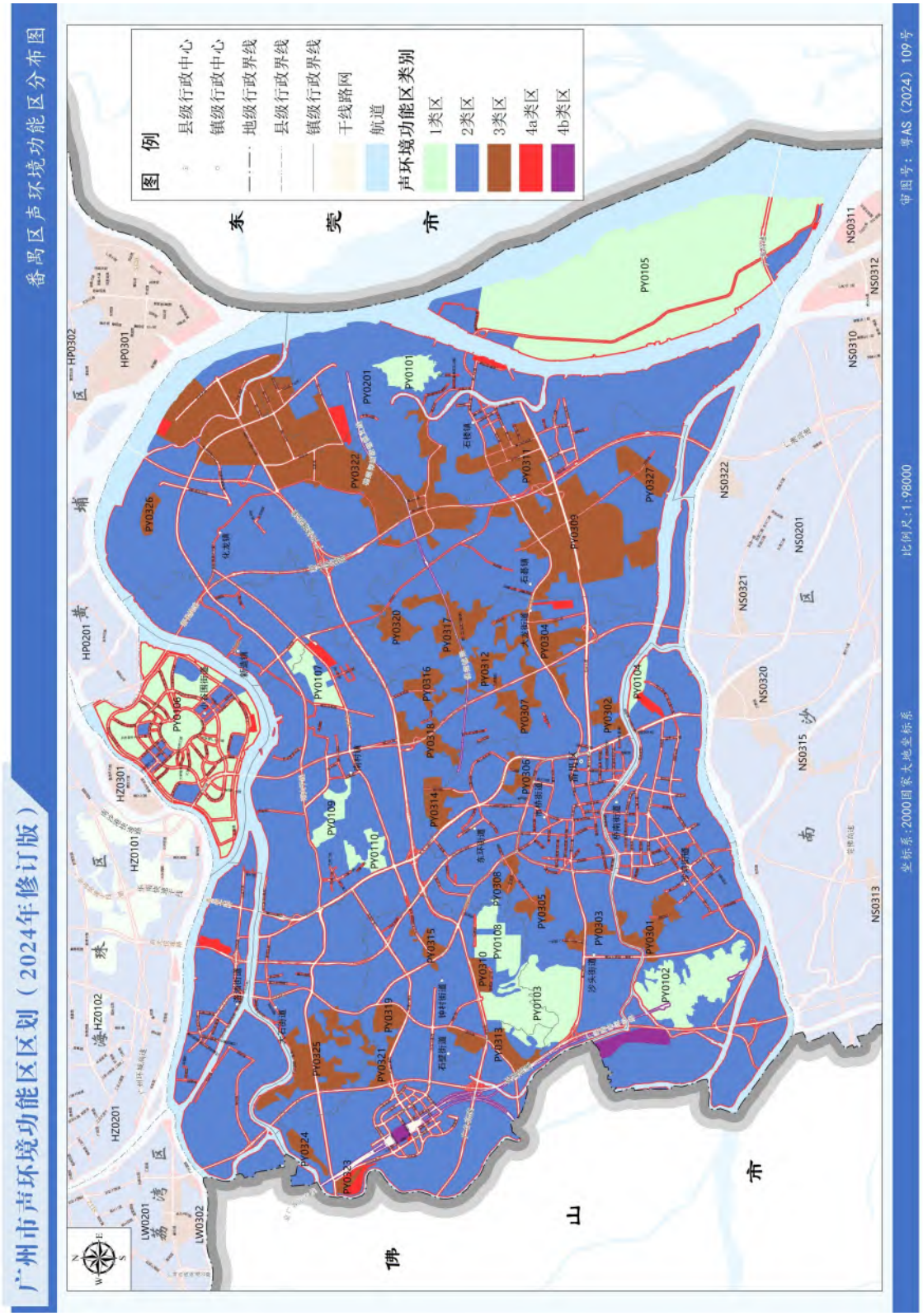

（十）南沙区声环境功能区区划图

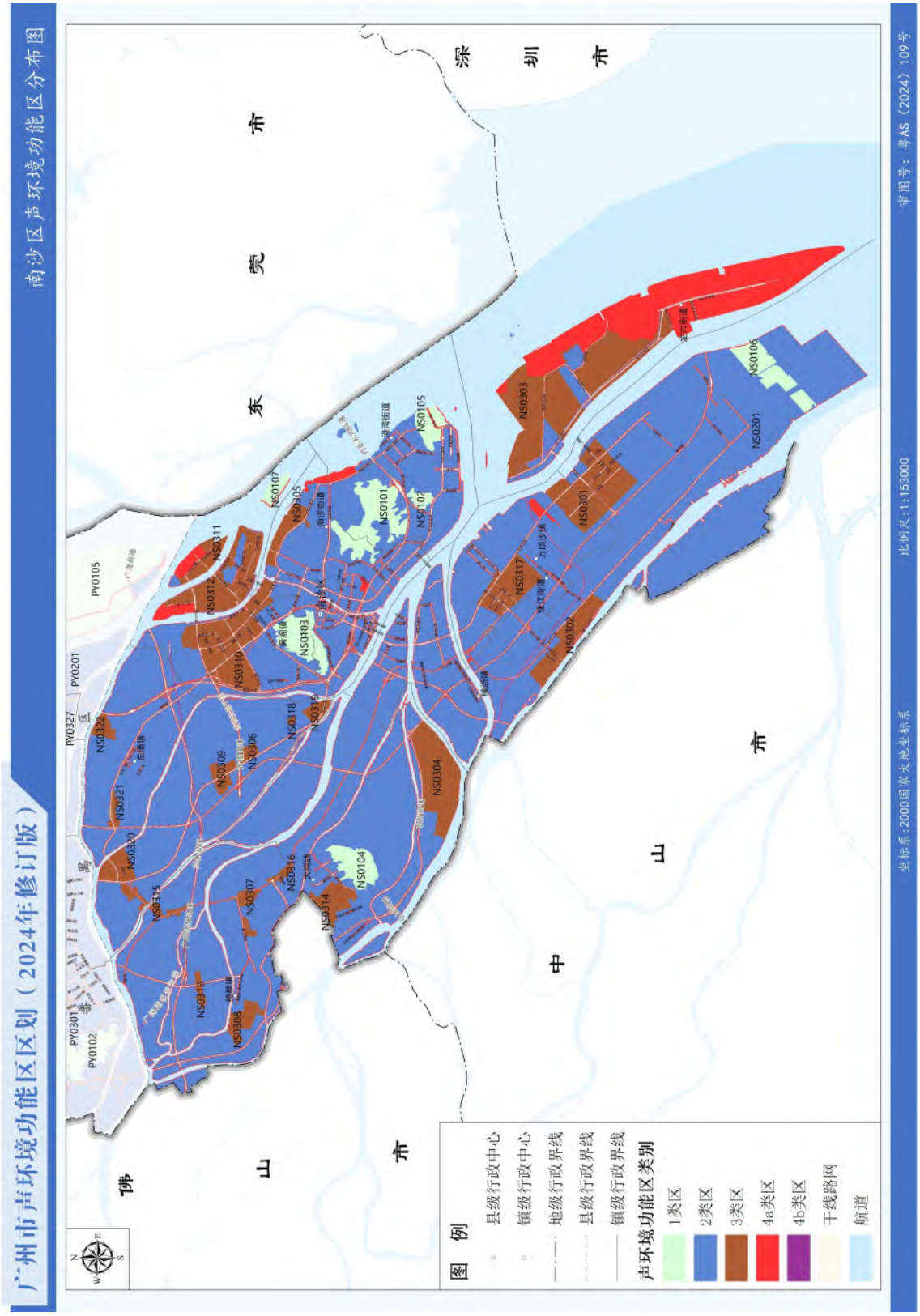

（十一）从化区声环境功能区区划图

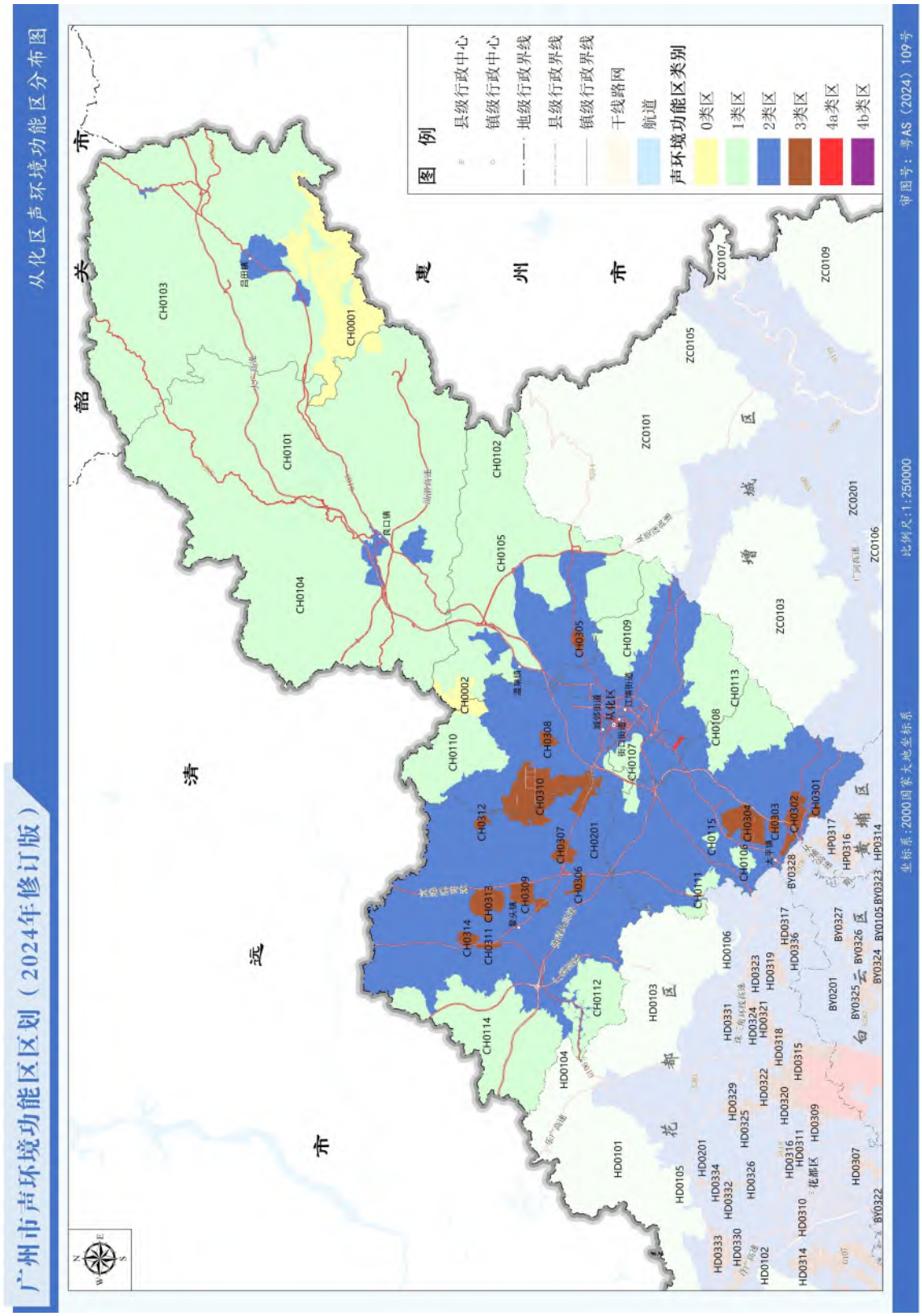

（十二）增城区声环境功能区区划图

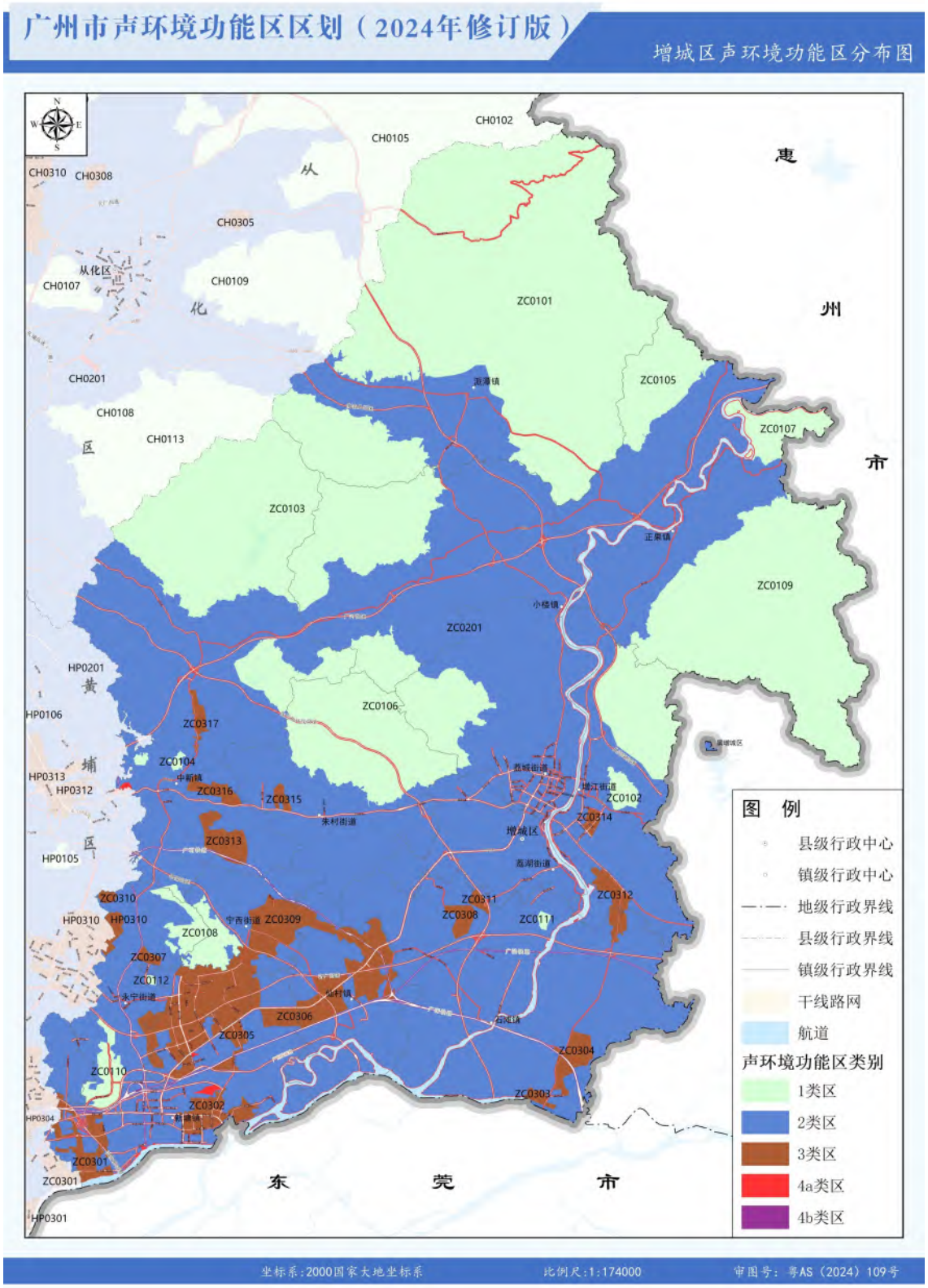

公开方式：主动公开

抄送：省政府办公厅，市委各部委办局，市人大常委会办公厅，市政协办公厅，市纪委办公厅，广州警备区，市法院，市检察院，各民主党派，市工商联，各人民团体，各新闻单位。

广州市人民政府办公厅秘书处　　2025 年 1 月 23 日印发